

Regionen der Vielfalt entdecken

Donau- und Altmühltal

Weltenburger Enge

Naturpark Altmühltal

Hopfenland Hallertau

Freizeitbus



gültig ab 4. Juli 2020



Einsteigen und den Tag genießen!

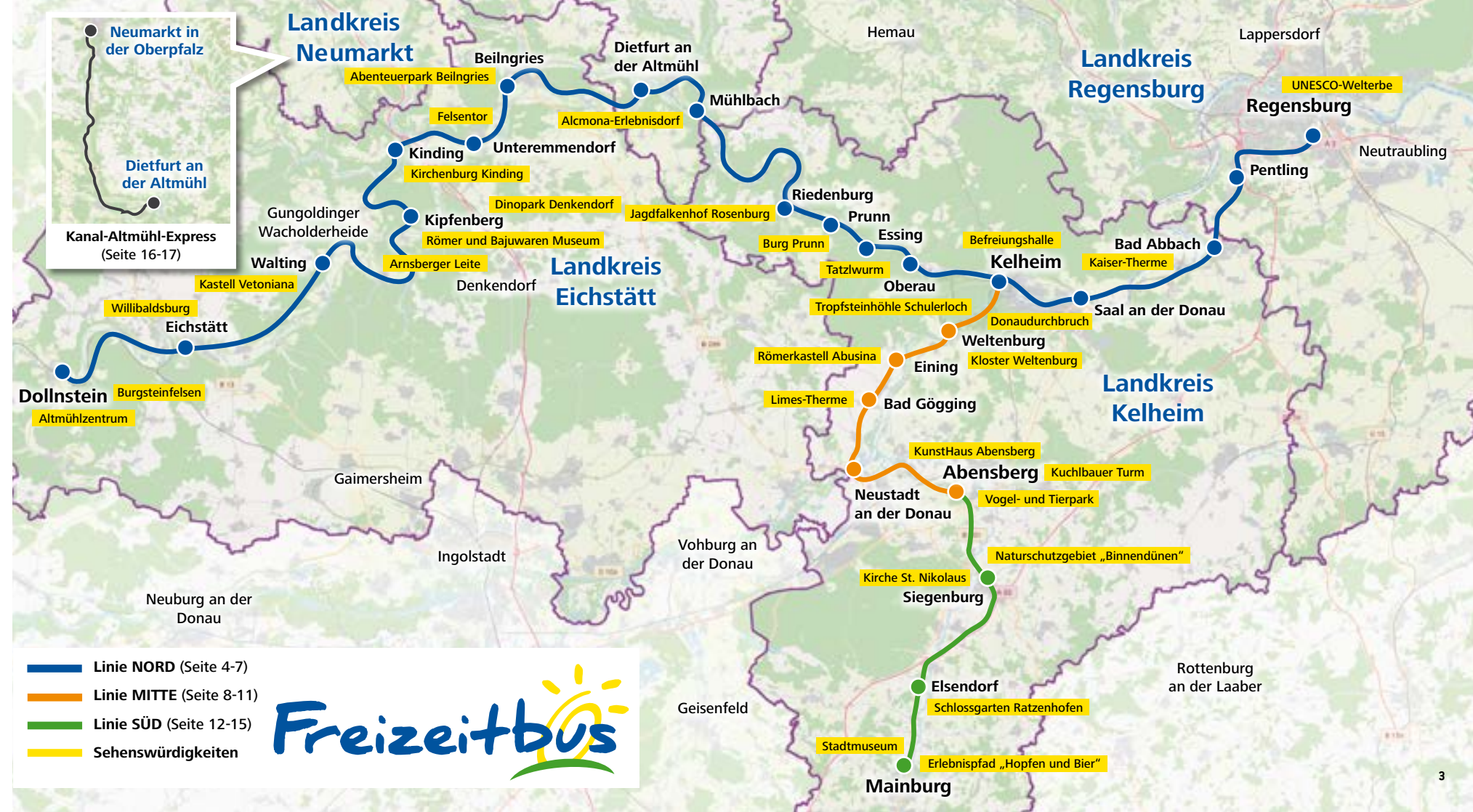
Mit dem Freizeitbus auf Erlebnis- und Entdeckertour im Herzstück Bayerns.

Wasser, Wiesen, hochaufragende Jurafelsen, Trockenheiden mit seltener Flora und Fauna, naturbelassene Flussufer sowie Burgen, Schlösser, malerische Städtchen und Ortschaften mit herzlich bayerischer Gastlichkeit – ein Paradies für alle Radler und Wanderer!

Auf geht's zu einer unvergesslichen Rad-, Wander- und Besichtigungstour in unseren einzigartigen Landkreisen Regensburg, Kelheim, Neumarkt und Eichstätt. Es erwarten Sie eine grandiose Naturvielfalt und Jahrtausende alte Kultur.

Unsere Freizeitbusse mit Fahrradanhänger bringen Sie und Ihr Bike bequem zu den schönsten Ausgangsorten für Ihre Rad-, Wander- und Sightseeingtour in unserer Region – und ganz entspannt wieder zurück.

Mit unseren Freizeitbussen auf den Linien **NORD**, **MITTE** und **SÜD** sind Sie bei Hin- und Rückfahrt völlig frei – einfach einsteigen und den Tag genießen!





Freizeitbus-Linie NORD Donau- und Altmühltour

Auf dieser Tour durch die vier Landkreise Regensburg, Kelheim, Neumarkt und Eichstätt entdecken Sie die faszinierenden Natur- und Kulturlandschaften von Donau und Altmühl.

Von Regensburg kommend fährt der Freizeitbus, entlang der Donau, über den Kurort Bad Abbach und Saal a. d. Donau nach Kelheim (Umsteigepunkt für die Linien MITTE und SÜD). Weiter geht's durch den Naturpark Altmühltal, entlang der romantischen Altmühl, zu den geschichtsträchtigen Orten Oberau mit faszinierenden Höhlenwelten und dem malerisch an Jurafelsen geschmiegt Markt Essing. Nächste Haltestellen sind Prunn und die Perle des Altmühltals, die Drei-Burgen-Stadt Riedenburg.

An den weiteren Haltestellen nach Eichstätt und Dollnstein, dem Endpunkt der Freizeitbuslinie NORD, erleben Sie beim Radeln und Wandern mittelalterliche Burgen, prachtvolle Barockensembles und den quer durch den Naturpark verlaufenden Limes (UNESCO-Welterbe).

Willkommen in der Fossilien-Region


Dank des Urmeers Tethys vor ca. 150 Millionen Jahren ist die Region Altmühltal der Fossilienfundort schlechthin. Spektakuläre Funde wie zum Beispiel Versteinerungen des Urvogels Archaeopteryx sowie urzeitliche Raubsaurier und Krokodile sind weltweite Fossilien-Highlights.



Linie NORD 6010

- Regensburg
- Kelheim
- Eichstätt
- ▼ Dollnstein


Regensburg, Hauptbahnhof		07:30	11:30	14:45	18:45
Regensburg, Haydnstraße		07:35	11:35	14:50	18:50
Regensburg, TechCampus/OTH		07:36	11:36	14:51	18:51
Regensburg, Otto-Hahn-Straße		07:38	11:38	14:53	18:53
Regensburg, Jahnstadion		07:40	11:40	14:55	18:55
Regensburg, Graß Nord		07:44	11:44	14:59	18:59
Regensburg, Ziegetsdorfer Höhe		07:45	11:45	15:00	19:00
Pentling, Abzw. Hohengebraching		07:48	11:48	15:03	19:03
Graßlfing, B16		07:51	11:51	15:06	19:06
Bad Abbach, Am Markt		07:54	11:54	15:09	19:09
Bad Abbach, Neues Rathaus		07:56	11:56	15:11	19:11
Lengfeld, B16		08:00	12:00	15:15	19:15
Alkofen, Abzw. B16		08:01	12:01	15:16	19:16
Untersaal, B16 Abzw. Teugn		08:03	12:03	15:18	19:18
Saal/Donau, Bahnhof		08:07	12:07	15:22	19:22
Saal/Donau, Kelheimer Straße		08:09	12:09	15:24	19:24
Kelheim, Regensburger Str./Abzw. Abensberger Straße		08:11	12:11	15:26	19:26
Kelheim, Maximilianbrücke		08:14	12:14	15:29	19:29
Kelheim, Altmühl		08:16	12:16	15:31	19:31
Kelheim, Wöhrdplatz/Zentrum	an	08:19	12:19	15:34	19:34
Kelheim, Wöhrdplatz/Zentrum	ab	08:24	12:24	15:39	19:39
Kelheim, Riedenburger Str./Abzw. Gronsdorfer Hang		08:26	12:26	15:41	19:41
Oberau, Schulerloch		08:28	12:28	15:43	19:43
Altessing, Abzw. Staatsstraße		08:30	12:30	15:45	19:45
Essing, Alte Holzbrücke		08:32	12:32	15:47	19:47
Weihermühle, Abzw. Staatsstraße		08:33	12:33	15:48	19:48
Pillhausen		08:34	12:34	15:49	19:49
Prunn, Abzw. Staatsstraße		08:36	12:36	15:51	19:51
Riedenburg, Großparkplatz/Zentrum	an	08:40	12:40	15:55	19:55
Riedenburg, Großparkplatz/Zentrum	ab	08:45	12:45	16:00	20:00
St. Agatha		08:48	12:48	16:03	20:03
Meihern, Staatsstraße		08:53	12:53	16:08	20:08
Mühlbach b. Dietfurt		08:56	12:56	16:11	20:11
Dietfurt, Bahnhofstraße		09:02	13:02	16:17	20:17
Kottingwörth		09:08	13:08	16:23	20:23
Leising		09:10	13:10	16:25	20:25
Beilngries, Hafen	an	09:17	13:17	16:32	20:32
Beilngries, Hafen	ab	09:22	13:22	16:37	20:37
St. 2230 Abzw. Pfraundorf		09:26	13:26	16:41	20:41
Unteremmdorf, St. 2230 Abzw.		09:27	13:27	16:42	20:42
Kinding, Marktplatz		09:32	13:32	16:47	20:47
Kinding, Bahnhof		09:36	13:36	16:51	20:51
Kipfenberg, Parkplatz	an	09:46	13:46	17:01	21:01
Kipfenberg, Parkplatz	ab	09:51	13:51	17:06	21:06
Böhming, Schule		09:54	13:54	17:09	21:09
Arnsberg, Schule		09:57	13:57	17:12	21:12
Gungolding, Brücke		09:59	13:59	17:14	21:14
Walting, Gh zur Mühle		10:05	14:05	17:20	21:20
Pfünz, Eichstätter Straße		10:09	14:09	17:24	21:24
Landershofen, Abzw. Siedlung		10:11	14:11	17:26	21:26
Eichstätt, Stadtbahnhof		10:21	14:21	17:36	21:36
Rebdorf		10:25	14:25	17:40	21:40
Oberereichstätt		10:28	14:28	17:43	21:43
Breitenfurt		10:32	14:32	17:47	21:47
Dollnstein, Bahnhof		10:35	14:35	17:50	21:50



Linie NORD 6010


- Dollnstein
- Eichstätt
- Kelheim
- ▼ Regensburg

Fahrten vom 4. Juli bis 3. Oktober 2020
an Samstagen, Sonn- und Feiertagen



Dollnstein, Bahnhof		07:31	11:24	14:46	18:39
Breitenfurt		07:34	11:27	14:49	18:42
Oberereichstätt		07:38	11:31	14:53	18:46
Rebdorf		07:41	11:34	14:56	18:49
Eichstätt, Stadtbahnhof		07:45	11:38	15:00	18:53
Landershofen, Abzw. Siedlung		07:55	11:48	15:10	19:03
Pfünz, Eichstätter Straße		07:57	11:50	15:12	19:05
Walting, Gh zur Mühle		08:01	11:54	15:16	19:09
Gungolding, Brücke		08:07	12:00	15:22	19:15
Arnsberg, Schule		08:09	12:02	15:24	19:17
Böhming, Schule		08:12	12:05	15:27	19:20
Kipfenberg, Parkplatz	an	08:15	12:08	15:30	19:23
Kipfenberg, Parkplatz	ab	08:20	12:13	15:35	19:28
Kinding, Bahnhof		08:30	12:23	15:45	19:38
Kinding, Marktplatz		08:34	12:27	15:49	19:42
Unteremmdorf, St. 2230 Abzw.		08:39	12:32	15:54	19:47
St. 2230 Abzw. Pfraundorf		08:40	12:33	15:55	19:48
Beilngries, Hafen	an	08:44	12:37	15:59	19:52
Beilngries, Hafen	ab	08:49	12:42	16:04	19:57
Leising		08:56	12:49	16:11	20:04
Kottingwörth		08:58	12:51	16:13	20:06
Dietfurt, Bahnhofstraße		09:04	12:57	16:19	20:12
Mühlbach b. Dietfurt		09:10	13:03	16:25	20:18
Meihern, Staatsstraße		09:13	13:06	16:28	20:21
St. Agatha		09:18	13:11	16:33	20:26
Riedenburg, Großparkplatz/Zentrum	an	09:21	13:14	16:36	20:29
Riedenburg, Großparkplatz/Zentrum	ab	09:26	13:19	16:41	20:34
Prunn, Abzw. Staatsstraße		09:30	13:23	16:45	20:38
Pillhausen		09:32	13:25	16:47	20:40
Weihermühle, Abzw. Staatsstraße		09:33	13:26	16:48	20:41
Essing, Alte Holzbrücke		09:34	13:27	16:49	20:42
Altessing, Abzw. Staatsstraße		09:36	13:29	16:51	20:44
Oberau, Schulerloch		09:38	13:31	16:53	20:46
Kelheim, Riedenburger Str./Abzw. Gronsdorfer Hang		09:40	13:33	16:55	20:48
Kelheim, Wöhrdplatz/Zentrum	an	09:42	13:35	16:57	20:50
Kelheim, Wöhrdplatz/Zentrum	ab	09:47	13:40	17:02	20:55
Kelheim, Altmühl		09:50	13:43	17:05	20:58
Kelheim, Maximilianbrücke		09:52	13:45	17:07	21:00
Kelheim, Regensburger Str./Abzw. Klausenstraße		09:55	13:48	17:10	21:03
Saal/Donau, Kelheimer Straße		09:57	13:50	17:12	21:05
Saal/Donau, Bahnhof		09:59	13:52	17:14	21:07
Untersaal, B16 Abzw. Teugn		10:03	13:56	17:18	21:11
Alkofen, Abzw. B16		10:05	13:58	17:20	21:13
Lengfeld, B16		10:06	13:59	17:21	21:14
Bad Abbach, Neues Rathaus		10:10	14:03	17:25	21:18
Bad Abbach, Am Markt		10:12	14:05	17:27	21:20
Graßlfing, B16		10:15	14:08	17:30	21:23
Pentling, Abzw. Hohengebraching		10:18	14:11	17:33	21:26
Regensburg, Ziegetsdorfer Höhe		10:21	14:14	17:36	21:29
Regensburg, Graß Nord		10:22	14:15	17:37	21:30
Regensburg, Jahnstadion		10:26	14:19	17:41	21:34
Regensburg, Otto-Hahn-Straße		10:28	14:21	17:43	21:36
Regensburg, TechCampus/OTH		10:30	14:23	17:45	21:38
Regensburg, Haydnstraße		10:31	14:24	17:46	21:39
Regensburg, Hauptbahnhof		10:36	14:29	17:51	21:44

Fahrten vom 4. Juli bis 3. Oktober 2020
an Samstagen, Sonn- und Feiertagen



Freizeitbus-Linie MITTE Römer- und Wellnessstour

Diese Tour zeichnet sich durch unser römisches Erbe, grandiose Natureindrücke sowie ein herausragendes Bade- und Wellnessangebot aus.

Ausgehend von der alten Herzogstadt Kelheim führt die Route des Freizeitbusses nach Weltenburg. Hier erwarten Sie der Donaudurchbruch in der „Weltenburger Enge“, das Benediktinerkloster sowie die älteste Klosterbrauerei der Welt mit einem der schönsten Biergärten Bayerns. Von hier aus geht es weiter nach Eining zu der Ausgrabungsstätte des Römerkastells Abusina.

Im Kur- und Erholungsort Bad Gögging, dem nächsten Halt des Freizeitbusses, gönnt man sich einen erholsamen Bade- und Wellnessstag in der weitläufigen Limes-Therme – mit dem Nachbau einer Original-Römersauna. Oder Sie fahren weiter mit dem Freizeitbus zum mittelalterlich geprägten Abensberg mit Kuchlbauer Turm nach Friedensreich Hundertwasser und dem KunstHaus Abensberg.

Römer rund um den Donaudurchbruch

In Eining errichteten die Römer, die bereits seit dem 1. Jahrhundert n. Chr. dort siedelten, das Kastell Abusina zum Schutz gegen die von der anderen Seite der Donau eindringenden Germanen.

Ausgrabungen des Kastells bei Bad Gögging sind Zeugen unseres kulturellen Erbes.



Linie MITTE 6029

- Kelheim
- Weltenburg
- Bad Gögging
- ▼ Abensberg

Kelheim, Wöhrdplatz/Zentrum	08:00	10:30	13:00	15:30	18:00
Weltenburg, Pater-J.-Str./Abzw. Triftstr.	08:09	10:39	13:09	15:39	18:09
Weltenburg, Pater-J.-Str./Abzw. Frauenbergstr.	08:10	10:40	13:10	15:40	18:10
Eining, Feuerwehr	08:16	10:46	13:16	15:46	18:16
Eining, Römerkastell	08:17	10:47	13:17	15:47	18:17
Sittling, Kirche	08:19	10:49	13:19	15:49	18:19
Bad Gögging, Römerstr./Abzw. Am Höhenberg	08:20	10:50	13:20	15:50	18:20
Bad Gögging, Kurverwaltung	08:22	10:52	13:22	15:52	18:22
Bad Gögging, Limes-Therme	08:23	10:53	13:23	15:53	18:23
Heiligenstadt, Kirche	08:25	10:55	13:25	15:55	18:25
Neustadt/Donau, Bahnhofstr.	08:31	11:01	13:31	16:01	18:31
Neustadt/Donau, Bahnhof	08:33	11:03	13:33	16:03	18:33
Abensberg, Vogelpark	08:41	11:11	13:41	16:11	18:41
Abensberg, Gillamooswiese	08:44	11:14	13:44	16:14	18:44
Abensberg, Regensb.Str./Zentrum	08:46	11:16	13:46	16:16	18:46
Abensberg, Bahnhof	08:48	11:18	13:48	16:18	18:48

Fahrten vom 4. Juli bis 3. Oktober 2020
an Samstagen, Sonn- und Feiertagen

Linie MITTE 6029

- Abensberg
- Bad Gögging
- Weltenburg
- ▼ Kelheim

Abensberg, Bahnhof	09:00	11:30	14:00	16:30	19:00
Abensberg, Regensb.Str./Zentrum	09:02	11:32	14:02	16:32	19:02
Abensberg, Gillamooswiese	09:04	11:34	14:04	16:34	19:04
Abensberg, Vogelpark	09:07	11:37	14:07	16:37	19:07
Neustadt/Donau, Bahnhof	09:15	11:45	14:15	16:45	19:15
Neustadt/Donau, Bahnhofstr.	09:17	11:47	14:17	16:47	19:17
Heiligenstadt, Kirche	09:23	11:53	14:23	16:53	19:23
Bad Gögging, Limes-Therme	09:25	11:55	14:25	16:55	19:25
Bad Gögging, Kurverwaltung	09:26	11:56	14:26	16:56	19:26
Bad Gögging, Römerstr./Abzw. Am Höhenberg	09:28	11:58	14:28	16:58	19:28
Sittling, Kirche	09:29	11:59	14:29	16:59	19:29
Eining, Römerkastell	09:31	12:01	14:31	17:01	19:31
Eining, Feuerwehr	09:32	12:02	14:32	17:02	19:32
Weltenburg, Pater-J.-Str./Abzw. Frauenbergstr.	09:38	12:08	14:38	17:08	19:38
Weltenburg, Pater-J.-Str./Abzw. Triftstr.	09:39	12:09	14:39	17:09	19:39
Kelheim, Wöhrdplatz/Zentrum	09:48	12:18	14:48	17:18	19:48

Fahrten vom 4. Juli bis 3. Oktober 2020
an Samstagen, Sonn- und Feiertagen





Freizeitbus-Linie SÜD Hopfentour

Diese malerische Tour führt durch eine ländlich geprägte Kulturlandschaft mit dem weltweit größten zusammenhängenden Hopfen-Anbaugebiet.

Von Abensberg, durch weitläufige Hopfen- und Spargelfelder kommend, fährt der Freizeitbus nach Siegenburg und von dort aus weiter nach Ratzenhofen mit Schloss Ratzenhofen. Hier, inmitten des Erlebnispfades „Hopfen und Bier“, erwartet Sie in einem der schönsten Biergärten der Hallertau niederbayerische Gastlichkeit in Vollendung.

Der Endpunkt Mainburg ist eine liebevolle Stadt inmitten des Hopfenlandes. Hier wird das „grüne Gold“ nicht nur angebaut, sondern auch verarbeitet und gibt Bieren auf der ganzen Welt seinen „Hallertau-Geschmack“.

Alles rund um Hopfen und Bier erfahren Sie dort im Stadtmuseum mit wechselnden Sonderausstellungen.

Hallertauer Hopfen und Malz, Gott erhalt's!

Die Bauern aus der Hallertau lieferten bereits seit dem 8. Jahrhundert n. Chr. ihren „besonderen“ Hopfen an Brauereien weit über die Region hinaus.

Heute ist die Hallertau mit ca. 2.400 km² das größte zusammenhängende Hopfenanbaugebiet der Welt.



Linie SÜD 6030

- Mainburg
- Elsendorf
- Siegenburg
- ▼ Abensberg

Mainburg, Busbahnhof	08:15	10:45	13:15	15:45	18:15
Mainburg, Regensburger Straße	08:18	10:48	13:18	15:48	18:18
Wambach, Abzw. B301	08:20	10:50	13:20	15:50	18:20
Axenhofen, Abzw. B301	08:21	10:51	13:21	15:51	18:21
Gumpertshofen, Abzw. B301	08:22	10:52	13:22	15:52	18:22
Lindkirchen, Ortsmitte	08:23	10:53	13:23	15:53	18:23
Meilenhofen, Meilenhofener Straße	08:25	10:55	13:25	15:55	18:25
Ratzenhofen, Feuerwehr	08:27	10:57	13:27	15:57	18:27
Elsendorf, Kirche	08:30	11:00	13:30	16:00	18:30
Elsendorf, Abzw. B301	08:31	11:01	13:31	16:01	18:31
St. Johann, Mainburger Straße	08:34	11:04	13:34	16:04	18:34
St. Johann, Abensstraße	08:35	11:05	13:35	16:05	18:35
Train, Herrnstraße	08:37	11:07	13:37	16:07	18:37
Staudach bei Siegenburg	08:40	11:10	13:40	16:10	18:40
Siegenburg, Staudacher Straße	08:41	11:11	13:41	16:11	18:41
Siegenburg, Marienplatz	08:43	11:13	13:43	16:13	18:43
Siegenburg, Daßfeld	08:45	11:15	13:45	16:15	18:45
Dürnhart, Ortsmitte	08:48	11:18	13:48	16:18	18:48
Biburg, Hauptstraße	08:49	11:19	13:49	16:19	18:49
Altdürnbuch, Abensberger Straße	08:50	11:20	13:50	16:20	18:50
Abensberg, Gillamooswiese	08:53	11:23	13:53	16:23	18:53
Abensberg, Regensburger Str./Zentrum	08:55	11:25	13:55	16:25	18:55
Abensberg, Bahnhof	08:57	11:27	13:57	16:27	18:57

Fahrten vom 4. Juli bis 3. Oktober 2020
an Samstagen, Sonn- und Feiertagen

Linie SÜD 6030

- Abensberg
- Siegenburg
- Elsendorf
- ▼ Mainburg

Abensberg, Bahnhof	09:00	11:30	14:00	16:30	19:00
Abensberg, Regensburger Str./Zentrum	09:02	11:32	14:02	16:32	19:02
Abensberg, Gillamooswiese	09:04	11:34	14:04	16:34	19:04
Altdürnbuch, Abensberger Straße	09:07	11:37	14:07	16:37	19:07
Biburg, Hauptstraße	09:08	11:38	14:08	16:38	19:08
Dürnhart, Ortsmitte	09:09	11:39	14:09	16:39	19:09
Siegenburg, Daßfeld	09:12	11:42	14:12	16:42	19:12
Siegenburg, Marienplatz	09:14	11:44	14:14	16:44	19:14
Siegenburg, Staudacher Straße	09:16	11:46	14:16	16:46	19:16
Staudach bei Siegenburg	09:17	11:47	14:17	16:47	19:17
Train, Herrnstraße	09:20	11:50	14:20	16:50	19:20
St. Johann, Abensstraße	09:22	11:52	14:22	16:52	19:22
St. Johann, Mainburger Straße	09:23	11:53	14:23	16:53	19:23
Elsendorf, Abzw. B301	09:26	11:56	14:26	16:56	19:26
Elsendorf, Kirche	09:27	11:57	14:27	16:57	19:27
Ratzenhofen, Feuerwehr	09:30	12:00	14:30	17:00	19:30
Meilenhofen, Meilenhofener Straße	09:32	12:02	14:32	17:02	19:32
Lindkirchen, Ortsmitte	09:34	12:04	14:34	17:04	19:34
Gumpertshofen, Abzw. B301	09:35	12:05	14:35	17:05	19:35
Axenhofen, Abzw. B301	09:36	12:06	14:36	17:06	19:36
Wambach, Abzw. B301	09:37	12:07	14:37	17:07	19:37
Mainburg, Regensburger Straße	09:39	12:09	14:39	17:09	19:39
Mainburg, Busbahnhof	09:42	12:12	14:42	17:12	19:42

Fahrten vom 4. Juli bis 3. Oktober 2020
an Samstagen, Sonn- und Feiertagen



Kanal-Altmühl-Express

Radeln und wandern entlang des Ludwig-Donau-Main-Kanals von Neumarkt i.d.OPf. ins Altmühltal.

Die schon von Karl dem Großen angedachte Wasserverbindung zwischen Nordsee und Schwarzem Meer realisierte König Ludwig I. mit dem Ludwig-Donau-Main-Kanal, der sich allerdings recht schnell als unrentabel erwies. Knapp 150 Jahre später wurde der Traum einer durchgehenden Wasserstraße mit dem Bau des Rhein-Main-Donau-Kanals dauerhaft verwirklicht.

Heute ist der „alte Kanal“ zwischen Nürnberg, Neumarkt i.d.OPf. und Dietfurt für Radler und Wanderer ein Erholungsgebiet der Sonderklasse. Auf einem gepflegten Rad- und Wanderweg ab Neumarkt i.d.OPf. bis Plankstetten erleben Sie den stillgelegten alten Kanal mit Seerosenfeldern, alten Mühlen, Schleusen sowie blumengeschmückten Schleusenwärterhäuschen.

Ab Plankstetten bis Dietfurt geht es weiter entlang des Main-Donau-Kanals.

Der Kanal-Altmühl-Express führt vom 1.5.2020 bis 1.11.2020 an Samstagen, Sonn- und Feiertagen einen Fahrradträger mit – hier haben bis zu 5 Fahrräder Platz.

Es gelten die Beförderungsbedingungen des VGN sowie Fahrpreise nach VGN-Tarif (www.vgn.de)



Linie	SA 515	SO 520	SA 515	SO 520	SA/SO 515
Neumarkt i.d.OPf. Bahnhof	10:30	10:30	14:30	14:30	18:30
- Fa. Pfeiderer	10:33	10:33	14:33	14:33	18:33
- Ingolstädter Str.	10:34	10:34	14:34	14:34	18:34
Sengenthal Am Anger	10:40	10:40	14:40	14:40	18:40
- Kirche	10:42	10:42	14:42	14:42	18:42
- Dorfstr.	10:43	10:43	14:43	14:43	18:43
- Max-Bögl-Str.	10:46	10:46	14:46	14:46	18:46
Mühlhausen Ludwigskanal	10:48	–	14:48	–	18:48
- Meisenweg	10:50	10:50	14:50	14:50	18:50
- Raiffeisenb.	10:51	10:51	14:51	14:51	18:51
- Am Rohrfeld	10:52	10:52	14:52	14:52	18:52
Pollanten Nord	10:55	10:55	14:55	14:55	18:55
- Süd	10:56	10:56	14:56	14:56	18:56
- Industriegebiet	10:57	10:57	14:57	14:57	18:57
Wegscheid	10:58	10:58	14:58	14:58	18:58
Rappersdorf Ortsmitte	10:59	10:59	14:59	14:59	18:59
Berching Neumarkter Tor an	11:02	11:02	15:02	15:02	19:02
- Neumarkter Tor ab	11:02	11:07	15:02	15:07	19:02
- Vorstadt	11:03	11:08	15:03	15:08	19:03
- Maria-Hilf-Str.	11:05	11:10	15:05	15:10	19:05
Abzw. Eglasmühle	11:09	11:14	15:09	15:14	19:09
Plankstetten Ost	11:11	11:16	15:11	15:16	19:11
Beilngries Hafen an	11:16	11:21	15:16	15:21	19:16
- Hafen ab	11:16	11:26	15:16	15:26	19:16
- Kelheimer Str.	11:19	11:29	15:19	15:29	19:19
Leising	11:21	11:31	15:21	15:31	19:21
Kottingwörth	11:23	11:33	15:23	15:33	19:23
Abzw. Grögling	11:26	11:36	15:26	15:36	19:26
Töging Sportplatz	11:27	11:37	15:27	15:37	19:27
Dietfurt Bahnhofstr.	11:30	11:40	15:30	15:40	19:30

Linie	SA 515*	SO 515	SA 515	SO 520	SA 515	SO 520
Dietfurt Bahnhofstr.	08:23	08:27	12:27	12:17	16:27	16:17
Töging Sportplatz	08:26	08:30	12:30	12:20	16:30	16:20
Abzw. Grögling	08:28	08:32	12:32	12:22	16:32	16:22
Kottingwörth	08:31	08:35	12:35	12:25	16:35	16:25
Leising	08:33	08:37	12:37	12:27	16:37	16:27
Beilngries Kelheimer Str.	08:35	08:39	12:39	12:29	16:39	16:29
- Hafen an	08:38	08:42	12:42	12:32	16:42	16:32
- Hafen ab	08:38	08:42	12:42	12:37	16:42	16:37
Plankstetten Ost	08:43	08:47	12:47	12:42	16:47	16:42
Abzw. Eglasmühle	08:45	08:49	12:49	12:44	16:49	16:44
Berching Maria-Hilf-Str.	08:49	08:53	12:53	12:48	16:53	16:48
- Vorstadt	08:51	08:55	12:55	12:50	16:55	16:50
- Neumarkter Tor an	08:52	08:56	12:56	12:51	16:56	16:51
- Neumarkter Tor ab	08:52	08:56	12:56	12:56	16:56	16:56
Rappersdorf Ortsmitte	08:55	08:59	12:59	12:59	16:59	16:59
Wegscheid	08:56	09:00	13:00	13:00	17:00	17:00
Pollanten Industriegebiet	08:57	09:01	13:01	13:01	17:01	17:01
- Süd	08:58	09:02	13:02	13:02	17:02	17:02
- Nord	08:59	09:03	13:03	13:03	17:03	17:03
Mühlhausen Am Rohrfeld	09:02	09:06	13:06	13:06	17:06	17:06
- Raiffeisenb.	09:03	09:07	13:07	13:07	17:07	17:07
- Meisenweg	09:04	09:08	13:08	13:08	17:08	17:08
- Ludwigskanal	–	09:10	13:10	–	17:10	–
Sengenthal Max-Bögl-Str.	09:12	09:12	13:12	13:12	17:12	17:12
- Dorfstr.	09:15	09:15	13:15	13:15	17:15	17:15
- Kirche	09:16	09:16	13:16	13:16	17:16	17:16
- Nord	09:17	09:17	13:17	13:17	17:17	17:17
- Am Anger	09:18	09:18	13:18	13:18	17:18	17:18
Neumarkt Ingolstädter Str.	09:24	09:24	13:24	13:24	17:24	17:24
- Fa. Pfeiderer	09:25	09:25	13:25	13:25	17:25	17:25
- Bahnhof	09:29	09:29	13:29	13:29	17:29	17:29

SA = verkehrt nur an Samstagen / SO = verkehrt nur an Sonntagen

* Bus fährt ab Mühlhausen, Meisenweg über Weihersdorf, Abzw.(09:06), Wappersdorf, Abzw.(09:07), Wangen, Abzw.(09:08), Greifelbach (09:10)

Linie 515: Zusätzliche Fahrten ohne Fahrradanhänger auf dem Streckenabschnitt zwischen Neumarkt, Bahnhof und Beilngries, Hafen (SA/SO):
Abfahrt Neumarkt, Bahnhof: 08:30, 12:30, 16:30; Abfahrt Beilngries, Hafen: 10:42, 14:42, 18:42

Schroffe Jurafelsen

Seit Jahrmillionen anhaltende Verkarstungsprozesse an Donau und Altmühl ließen eine einzigartige Naturlandschaft entstehen, die durch hoch aufragende, weiße Jurafelsen geprägt ist.

Sie sind für Kletterer seit Jahrzehnten eines der bedeutendsten und beliebtesten Trainingsgebiete in Deutschland. Vor allem erfahrene Alpinisten schätzen die Routen mit unterschiedlichsten Schwierigkeitsstufen.



Sanfte Flussauen



Imposanter Donaudurchbruch



Faszinierende Höhlenwelten



Weitläufige Hopfenlandschaften



Stille Wälder



Sonnige Wacholderheiden

Eintauchen in die Natur

Hier in unserer Region findet jeder sein ganz spezielles Naturerlebnis.

Saftige Donauauen, mediterraner Trockenrasen und sonnenbeschienene Wacholderheiden prägen die Natur unserer Region ebenso wie weitläufige Hopfenfelder und schattige Buchenwälder. Besonders markant sind die überall anzutreffenden hoch aufragenden Jurafelsen, die weltberühmte „Weltenburger Enge“ und die imposanten eiszeitlichen Höhlenwelten. Vor allem für Kinder stellt unsere vielfältige Flora und Fauna ein besonderes Erlebnis dar. Seltene Pflanzen- und Tierarten können hier „live“ beobachtet und erforscht werden.

Zur Erkundung dieser zum großen Teil als Naturpark ausgewiesenen Landschaft finden Radler und Wanderer eine Fülle an gut ausgeschilderten, vernetzten Rad- und Wanderwegen in verschiedenen Längen. Ob Familienwanderungen, mittelschwere Höhenwanderungen, Kletter- oder Radtouren – für jeden Anlass und für jede Kondition ist das Passende dabei.

Detaillierte Wander- und Radtouren unserer Region finden Sie unter www.rauszeit.bayern und www.naturpark-altmuehltal.de

Erlebnisvolles Wandern

Entdeckertour auf den Spuren von Neandertalern, Kelten und Römern.

Zu Fuß mit der Familie oder Freunden durch vier Landkreise: Hier erleben Sie nicht nur eine beeindruckende Natur abseits von Verkehrslärm, sondern stoßen überall auch auf Spuren unserer bewegten Vergangenheit der frühen Besiedlung unserer Region. Seien es die geschichtsträchtigen Städte und Ortschaften entlang der Donau, der Altmühl und des Ludwig-Donau-Main-Kanals oder die Hopfengärten der Hallertau – die Vielfalt der Wanderwelten auf kurzen und längeren Touren lässt keine Wünsche offen. Neben Fernwanderwegen wie dem Donau-Panoramaweg, dem Ostbayerischen Jakobsweg und dem europäischen Pilgerweg „VIA NOVA“ verbinden familienfreundliche Kurzwander- und Themenwege die Sehenswürdigkeiten unserer Region. Alleine elf unterschiedliche Wanderwege führen durch das Naturschutzgebiet „Weltenburger Enge“ und der zertifizierte Altmühltal-Panoramaweg gehört zu den beliebtesten Wanderwegen Deutschlands.

Alle Wandertouren in unserer Region finden Sie unter www.rauszeit.bayern und www.naturpark-almuehltal.de/wandern



Einmaliger Panoramablick



Genießen und entspannen



Schattige Waldwanderung



Traumhafte Aussichten genießen



Kunst am Wegesrand



Unterwegs in Richtung Biergarten

Natur erleben und Ausblicke genießen

Im Naturpark Altmühltal vereinen sich reizvolle Gegensätze zu einer einzigartigen Landschaft: Sanfte Flussauen, bizarre Felsen, sonnige Wacholderheiden und stille Wälder empfangen den Besucher.



Wandertourvorschlag 1

Eining – Weltenburg – Kelheim

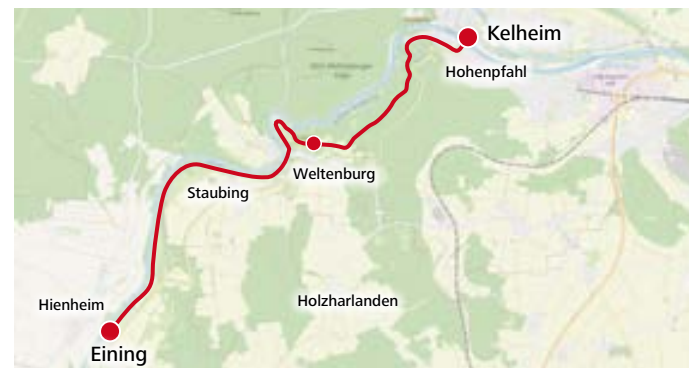
Wunderschöne Wanderung auf dem **Donau-Panoramaweg** vom Römerkastell Abusina in Eining, vorbei an der Seilfähre Eining entlang der Donau zum Kloster Weltenburg. Hier in der ältesten Brauerei der Welt können Sie im Klosterbiertgarten bayerische Schmankerl genießen und sich bei einem frisch vor Ort gebrauten Barock Dunkel stärken, am Donauufer die Seele baumeln lassen, die barocke Asamkirche besichtigen oder auch eine beeindruckende Zillenfahrt durch den Donaudurchbruch unternehmen. Nach Kelheim können Sie mit dem Schiff gelangen und von Bord aus den Donaudurchbruch erleben. Oder Sie wandern auf dem „Weltenburger Höhenweg“, vorbei am Aussichtspunkt „Wieserkreuz“ mit Blick auf die gegenüberliegende „Einsiedelei Klösterl“, weiter nach Kelheim.

Start: Kastell Abusina Eining

Freizeitbus Linie MITTE

Haltestellen: Eining, Weltenburg, Kelheim

Beschilderung: Donau-Panoramaweg



Wandertourvorschlag 2

Essing – Donaudurchbruch (Weltenburg) – Kelheim

Herrliche Wanderung vom idyllischen Örtchen Essing über den „Tatzlwurm“, vorbei an den Klausenhöhlen und entlang des Keltenwalls zum Donaudurchbruch mit großartigen Ausblicken ins Naturschutzgebiet „Weltenburger Enge“. Mit traditionellen Fischerbooten, den sogenannten „Zillen“, können Sie zum Kloster Weltenburg mit der ältesten Klosterbrauerei der Welt übersetzen und sich im schattigen Biertgarten von der Wanderung erholen. Den Rückweg genießen Sie entspannt bei einer Schifffahrt oder Sie wandern auf der Donauroute vorbei an der „Einsiedelei Klösterl“ zurück nach Kelheim. Von hier können Sie mit dem Freizeitbus zum Ausgangspunkt zurückkehren.

Start: Essing Alte Holzbrücke

Freizeitbus Linie NORD, Linie MITTE

Haltestellen: Essing, Weltenburg, Kelheim

Beschilderung: Altmühltal-Panoramaweg



Wandertourvorschlag 3

Riedenburg – Burg Prunn – Essing

Diese beeindruckende Wanderung führt auf dem **Altmühltal-Panoramaweg** von der Drei-Burgen-Stadt Riedenburg durch ein Naturwaldreservat auf einem einmalig schönen Wegstück durch die „Klamm“, vorbei an Felsen und Steigen. Belohnt wird der Wanderer nach dem Aufstieg mit einem atemberaubenden Blick von der Aussichtskanzel auf eine der schönsten und besterhaltenen Ritterburgen in Bayern – die Burg Prunn mit ihrem mächtigen Burgfried. Nach einer Besichtigung, bei der Sie das Mittelalter zum Anfassen erleben und den unvergesslichen Ausblick über das Altmühltal genießen können, geht es talabwärts weiter, bis Sie – vorbei am „Urgeschichtlichen Felsenhäusl-Museum“ – das idyllische Essing erreichen. Von dort gelangen Sie mit dem Freizeitbus wieder zurück zum Ausgangspunkt.

Start: Riedenburg Zentrum

Freizeitbus Linie NORD

Haltestellen: Riedenburg, Prunn, Essing

Beschilderung: Altmühltal-Panoramaweg



Wandern auf dem „Erlebnispfad Hopfen und Bier“

Der Erlebnispfad beginnt an der Info-säule am Mainburger Griesplatz und führt vorbei an Schloss Ratzenhofen, mit einem der schönsten Biertärten in der Hallertau, über Unterwangenbach und Leitenbach zurück nach Mainburg zum Biertgarten des Zieglerbräu am Fuß des Salvatorbergs.

17 Informationstafeln informieren Sie unterwegs über die Tradition des Hopfenanbaus im weltgrößten Hopfenanbaugebiet.

Freizeitbus Linie SÜD



Wandertourvorschlag 4

Walting – Kipfenberg

Die 17 km lange Tour auf dem **Altmühltal-Panoramaweg** bietet herrliche Ausblicke und Naturhighlights. Von Walting aus führt der Altmühltal-Panoramaweg zunächst vorbei an den Dörfern Rieshofen und Pfalzpaint. Danach wartet mit der Gungoldinger Wacholderheide die schönste ihrer Art im Naturpark Altmühltal. Das knapp 70 Hektar große Naturschutzgebiet bietet Lebensraum für zahlreiche geschützte und gefährdete Pflanzen und Tiere. Weiter geht es auf der anderen Talseite über das Naturschutzgebiet Arnsberger Leite mit herrlichen Panoramablicken. Auf dem letzten Abschnitt wandert man ein Stück entlang des Unesco-Welterbe Limes, bis es an einem rekonstruierten römischen Wachturm vorbei hinunter ins Tal nach Kipfenberg geht.

Start: Einstieg oberhalb von Walting an der Straße nach Rappertshofen

Freizeitbus Linie NORD

Haltestellen: Walting, Arnsberg, Böhming, Kipfenberg

Beschilderung: Altmühltal-Panoramaweg



Wandertourvorschlag 5

Kinding – Beilngries

Die 16 km lange Etappe auf dem **Altmühltal-Panoramaweg** führt bereits nach einer kurzen Wanderung durch den Wald zu einem von der Natur geschaffenen Felsentor, der Weg führt direkt durch diesen Steinbogen hindurch. Nach einem steilen Abstieg folgt der Weg ein Stück der Altmühl entlang. An warmen Tagen lädt der Badesee am Freizeitzentrum Kratzmühle zur Abkühlung ein. Auf der anderen Talseite wird die Route wieder hügeliger, bis man nach einem steilen Aufstieg Schloss Hirschberg erreicht. Von dort geht es wieder hinab zum Main-Donau-Kanal und nach Beilngries.

Start: Kinding, Ortsmitte

Freizeitbus Linie NORD

Haltestellen: Kinding, Unteremmendorf, Pfraundorf, Beilngries

Beschilderung: Altmühltal-Panoramaweg



Wandertourvorschlag 6

Dietfurt a.d. Altmühl – Riedenburg

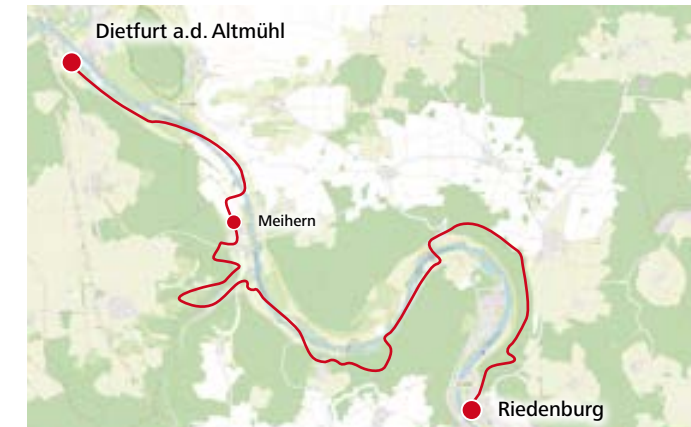
Die 23 km lange Etappe auf dem **Altmühltal-Panoramaweg** folgt dem Main-Donau-Kanal. Zwischen den beiden historischen Orten wandern wir auf Steigen und schönen Wegen vorbei an Felsen, über Magerrasen und durch idyllische Wälder. Die Wanderung beginnt oberhalb von Griesstetten und führt zunächst am Wasser entlang. Über den Rosskopfsteig erklimmt man dann durch den Wald eine Anhöhe, von der Hangkante aus schweift der Blick weit über das Tal. Nach einem ruhigen Stück am Kanal entlang grüßt Schloss Eggersberg. An der Kanalschleife zwischen Gundlfing und Riedenburg wartet nach dem nächsten steilen Anstieg der Teufelsfelsen, auch von dort genießt man eine tolle Aussicht, bevor man nach Riedenburg hinab geht.

Start: Oberhalb des Dietfurter Ortsteils Griesstetten

Freizeitbus Linie NORD

Haltestellen: Dietfurt, Meihern, Riedenburg

Beschilderung: Altmühltal-Panoramaweg



Mit dem Rad auf Entdeckertour

Radeln – die schönste Art, unsere weitläufige Region entlang an Donau, Altmühl, Abens, dem Ludwig-Donau-Main-Kanal und in der Hallertau zu erleben. Ein Großteil der gut ausgeschilderten Radwege führt abseits vom Verkehr durch unberührte Landschaften.



Unterwegs mit der Familie



Entlang der Jurafelsen



Auf historischer Spurensuche



Durch gastfreundliche Städtchen



Entspannt am Kanal entlang



Pausieren und den Augenblick genießen

Entspanntes Radeln

Auf Entdeckertour im Herzstück Bayerns.

Wie wohl keine andere Region bieten die Landkreise Regensburg, Kelheim, Eichstätt und Neumarkt Tourenerlebnisse nach Wunsch und Kondition. Ob gemütlich mit Kindern, mit Renn- oder Mountainbike oder für weitere Strecken mit E-Bike – hier findet jeder seine Ein- oder Mehrtagestour. Ein gut ausgeschildertes Radwegnetz bietet Erholung und Radlgenuss pur. Die untereinander vernetzten Radwege bilden Teilabschnitte regionaler und überregionaler Strecken und laden auch zu ausgedehnteren Touren ein.

Die Vielfalt unserer Region ist einzigartig.

Entdecken Sie die einmaligen Flusslandschaften von Donau, Altmühl und dem alten Ludwig-Donau-Main-Kanal, mittelalterliche Burgen und Schlösser, malerische Ortschaften, barocke Kirchen und natürlich unser keltisches und römisches Erbe.

Alle Radtouren in unserer Region finden Sie unter www.rauszeit.bayern und www.naturpark-altmuehltal.de/radfahren

Radtourvorschlag 1

Regensburg – Bad Abbach – Kelheim – Riedenburg

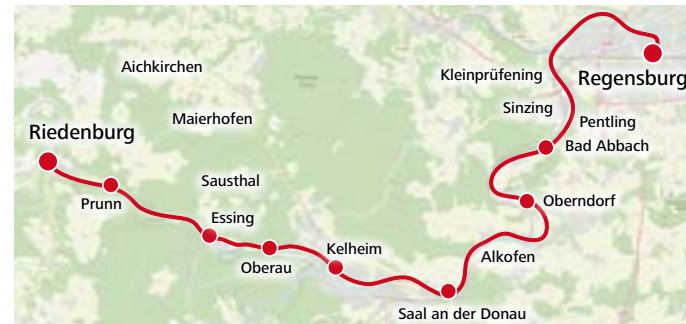
Diese **2-Flüsse-Radtour** entlang des Donau-Radwegs über Bad Abbach bis Kelheim und dann weiter auf dem Altmühltal-Radweg über Essing nach Riedenburg ist eine leicht zu fahrende Strecke, die die ganze Vielfalt unserer Region erleben lässt. Ist das Radeln entlang der Donau schon ein Erlebnis für sich, bietet das malerische Altmühltal ein einzigartiges Panorama an beeindruckenden schroffen Jurafelsen, die zu kurzen Abstechern und einem Besuch der auf ihnen thronenden mittelalterlichen Burgen und Schlösser einladen. Auf wohl keiner anderen Radtour finden Sie solch eine Vielzahl an Einkehrmöglichkeiten, Sehenswürdigkeiten, historischen Städten und liebenswerten Orten.

Da diese abseits vom Verkehr gelegene Tour fast ausschließlich auf ebener Strecke verläuft und je nach Kondition auch verkürzt werden kann, eignet sie sich perfekt als Familientour mit Kindern.

Strecke: Regensburg – Bad Abbach ca. 20 km, Bad Abbach – Kelheim ca. 17,5 km, Kelheim – Riedenburg ca. 15 km

Freizeitbus Linie NORD

25 Haltestellen auf der Strecke



Radtourvorschlag 2

Abensberg – Ratzenhofen – Mainburg

Diese **Hopfen-und Bier-Erlebnistour** ist eine spezielle Rundtour innerhalb der großen Hallertauer Hopfentour mit einer Länge von insgesamt 170 km. Für Bierliebhaber unter den Radlern ist diese Rundtour durch das weltgrößte Hopfenanbauggebiet, von der Hopfenblüte im Juni bis zur Ernte bis Mitte September, ein Erlebnis der ganz besonderen Art.

Zahlreiche Informationstafeln zwischen Schloss Ratzenhofen und Mainburg informieren anschaulich über die Themenbereiche Hopfen und Bier, so dass ein „Frisch Gezapftes“ im Radlerbiergarten von Schloss Ratzenhofen einen besonderen Genuss darstellt.

Von Abensberg kommend, bietet der Vogel- und Tierpark Abensberg mitradelnden Kindern das beeindruckende Erlebnis, Tiere aus der ganzen Welt hautnah kennenzulernen.

Strecke:

Abensberg – Mainburg ca. 25 km

Freizeitbus Linie SÜD

21 Haltestellen auf der Strecke



Radtourvorschlag 3

Dollnstein – Eichstätt – Beilngries – Kelheim

Altmühltal-Radweg: Dieser Radweg zählt zu den beliebtesten in ganz Deutschland. Auf gut 100 km folgen Sie dem Verlauf der langsam dahinfließenden Altmühl.

Sie entdecken dabei die mediterran anmutenden Landschaften des Naturpark Altmühltal mit den mächtigen hoch aufragenden Felsen der Juraalb, den beeindruckenden Wacholderheiden und saftigen Ufer- und Wiesenlandschaften. Gleich kurz nach Dollnstein passieren Sie den turmartigen Burgsteinfelsen, eines der schönsten Geotope Bayerns. Idyllische Ortschaften mit gepflegter Gastlichkeit wechseln sich ab mit stolzen Burgen und Schlössern, etwa das barocke Eichstätt mit der stolzen Willibaldsburg [auf der es das Jura-Museum zu entdecken gibt].

Strecke: Dollnstein – Eichstätt ca. 17 km, Eichstätt – Kipfenberg ca. 26 km, Kipfenberg – Dietfurt ca. 25 km, Dietfurt – Kelheim ca. 34 km

Freizeitbus Linie NORD

31 Haltestellen auf der Strecke



Radtourvorschlag 4

Limestour Riedenburg – Kipfenberg

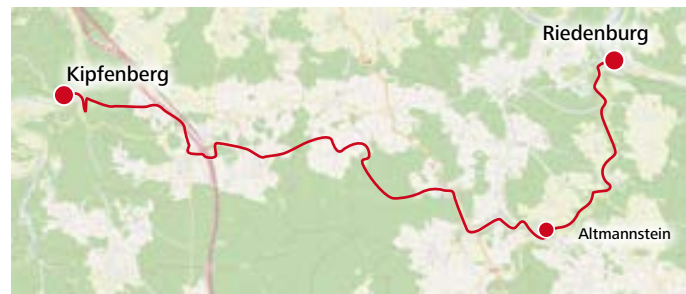
Radtour auf den Spuren der Römer: Von der Drei-Burgen-Stadt Riedenburg am Main-Donau-Kanal geht es zunächst durch das mit seinen sanften Wacholderheidehängen recht idyllische Schambachtal. Der Radweg verläuft auf der Trasse der ehemaligen Schambachtalbahn. Vorbei an Schloss Hexenagger geht es nach Altmannstein mit seiner imposanten Burgruine. Dort wechselt man auf den Limes-Radweg und folgt der ehemaligen Grenze des Römischen Reiches und heutigem UNESCO-Welterbe Limes den Spuren der Römer. Dieser Abschnitt erfordert durch einige Anstiege etwas Kondition. Kurz vor dem Ziel kommt man am geografischen Mittelpunkt Bayerns vorbei. Gleich danach lohnt das Römer und Bajuwaren Museum mit dem Infopoint Limes einen Besuch. Es ist in den ehemaligen Stallungen der Burg Kipfenberg untergebracht.

Strecke:

Riedenburg – Altmannstein ca. 9,5 km, Altmannstein – Kipfenberg ca. 28 km

Freizeitbus Linie NORD

Haltestellen Riedenburg und Kipfenberg



Radtourvorschlag 5

Dollnstein – Titting – Kinding

Vom Altmühltal ins Anlautertal: Von Dollnstein führt die Route hinauf auf die Jurahochfläche. Durch den Schernfelder Forst geht es zum Walderlebniszentrum, das einen Abstecher lohnt. Eine Rast bietet sich ebenso an der nächsten Station an, dem ehemaligen Forsthaus „Geländer“ mit seinem Waldgasthof und der „Tiererlebniswelt Altmühltal“. Auf dem weiteren Weg zum Anlautertal quert man bei Petersbuch das UNESCO-Welterbe Limes, die einstige Grenze des Römischen Reiches. Nach einer rasanten Abfahrt erreicht man Titting. Bis Kinding geht es weiter entlang des Flüsschens Anlauter durch eine idyllische Talandschaft.

Strecke:

Dollnstein – Titting ca. 24 km, Titting – Kinding ca. 16 km

Freizeitbus Linie NORD

Haltestellen Dollnstein und Kinding



Radtourvorschlag 6

Dollnstein – Wellheim – Ingolstadt

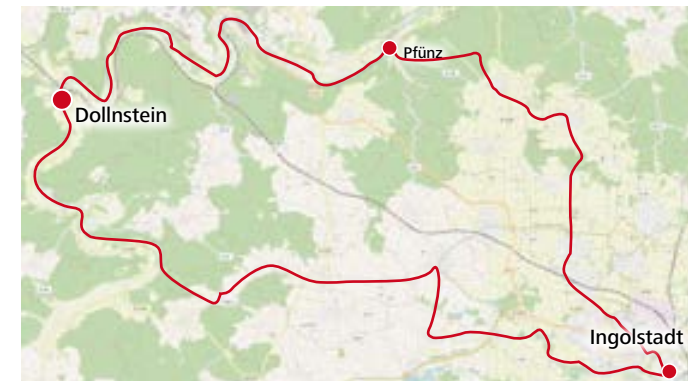
Durchs Urdonau- und Schuttertal: Ab Dollnstein geht es auf einer ehemaligen Bahntrasse nach Süden in das sogenannte Urdonautal. Das Trockental ist mit seinen markanten Felsformationen wie dem Dohlenfelsen bei Konstein auch bei Kletterern beliebt. Ab Wellheim mit seiner imposanten Burgruine folgt man bis Ingolstadt dem Flüsschen Schutter über Nassenfels und Buxheim durch ruhige Natur, danach wechselt sich die Umgebung komplett, wenn man die Donaustadt Ingolstadt erreicht. Über Gaimersheim führt die Route wieder auf die Jurahöhen hinauf, vorbei am Hofstettener Jura-Bauernhof-Museum nach Pfünz zurück ins Altmühltal. Dort lohnt ein kurzer Abstecher hinauf zum ehemaligen Kastell Vetoniana.

Strecke:

Dollnstein – Wellheim – Ingolstadt ca. 43 km, Ingolstadt – Pfünz ca. 25 km

Freizeitbus Linie NORD

Haltestellen Dollnstein und Pfünz



Kultur erfahren

Burgen, Schlösser, Klöster und Baudenkmäler vermitteln lebendig die Geschichte unserer Region.

An den Haltestationen des Freizeitbusses können Sie auf kurzen Wegen viele Zeugen unserer bewegten Vergangenheit erkunden. Ob das UNESCO-Welterbe Regensburg, mit seiner Bausubstanz aus dem 11. bis 13. Jahrhundert, der Steinernen Brücke und dem Dom, die Befreiungshalle in Kelheim, das Kloster Weltenburg oder Eining mit dem Römerkastell Abusina – alle Sehenswürdigkeiten laden zu einem Tagesausflug ein.

Wie Perlen an einer Schnur reihen sich im Altmühltal imposante Bauten aneinander: Randeck bei Essing, das Schloss Prunn, die Rosenberg über Riedenburg mit Falkenhof u.v.m..

Im Alcmona-Erlebnisdorf bei Dietfurt taucht man ein in die Welt der Ur- und Frühgeschichte. Weiter, entlang der gemächlich fließenden Altmühl, zur Barockstadt Eichstätt mit der stolzen Willibaldsburg und Dollnstein mit Burgsteinfelsen und Altmühlzentrum erleben Sie geschichtsträchtige Orte und bei Walting ein teilrekonstruiertes Römerkastell.



Befreiungshalle Kelheim
Linie NORD u. MITTE | Halt: Kelheim, Wöhrdplatz/Zentrum | Restweg: ca. 1,3 km



Steinerne Brücke in Regensburg
Linie NORD | Halt: Regensburg, Hauptbahnhof | Restweg: ca. 1,1 km



Kloster Weltenburg
Linie MITTE | Halt: Weltenburg, Pater-Josef-Str./Abzw. Frauenbergstr. | Restweg: ca. 1,2 km



Schloss Hirschberg in Beilngries
Linie NORD | Halt: Beilngries, Hafen | Restweg: ca. 1,6 km



Falkenhof Schloss Rosenberg
Linie NORD | Halt: Riedenburg, Großparkplatz/Zentrum | Restweg: ca. 0,8 km



Römerkastell Vetoniana bei Pfünz
Linie NORD | Halt: Pfünz, Eichstätter Str. | Restweg: ca. 0,8 km

Burg Prunn

Hoch über der Altmühl thront auf steil aufragenden Jurafelsen das Idealbild einer Ritterburg aus dem Mittelalter. Sie stammt aus dem 12. Jahrhundert, der Blütezeit des Burgenbaus. Ihr Wappen, der Schimmel auf rotem Grund, grüßt weithin sichtbar Radler und Wanderer.

Ein Highlight ist der 1566 gefundene „Prunner Codex“, die viertälteste vollständige Handschrift des Nibelungenliedes – des berühmtesten mittelhochdeutschen Heldenepos.

In der rustikalen Burgschenke können Sie sich von Ihrem Rundgang erholen und stärken.

Linie NORD | Halt: Prunn, Abzw. Staatsstr. | Restweg: ca. 3 km



Tourenvorschlag 1

Willibaldsburg in Eichstätt

Die mächtige Burganlage auf einem Felsen 70 m über der Altmühl war bis ins 18. Jahrhundert repräsentative Burg und Sitz der Eichstätter Fürstbischöfe und befindet sich heute im Besitz der Bay. Schlösserverwaltung. Die gut erhaltene, 420 Meter lange Wehranlage mit Torhalle, Gemmingenbau, weitläufigem Innenhof und mächtigen Außenbastionen beeindruckt jeden Besucher. Ein Highlight war damals und ist auch heute der Botanische Garten auf den die Burg umgebenden Befestigungsanlagen. Die Bepflanzung des heutigen „Bastionsgarten“ erinnert an den Ursprung des Gartens Anfang des 17. Jahrhunderts und ist in Deutschland wohl einmalig. Im Nordflügel des Gemmingenbaus ist das Jura-Museum mit den bekannten Fossilien der Solnhofener Plattenkalke, im Südflügel ist das Museum für Ur- und Frühgeschichte untergebracht.

Freizeitbus Linie NORD

Haltestelle: Eichstätt, Stadtbahnhof

Restweg: ca. 0,8 km



Tourenvorschlag 2

Kloster Weltenburg – mit der ältesten Klosterbrauerei der Welt

Die Benediktinerabtei ist zwar hauptsächlich für ihr berühmtes Klosterbier und die exponierte Lage am Donaudurchbruch bekannt, sie bietet aber noch viel mehr: Kulturelles Highlight ist etwa die von den Gebrütern Asam erbaute und ausgestattete Klosterkirche, die mit ihrer beeindruckenden Architektur und ihren Fresken zu den bedeutendsten des europäischen Barocks zählt. Dass die Mönche ihr Bier selbst brauten, ist erstmals 1050 erwähnt. Besucher können heute das „Selbstgebraute“ – wie zum Beispiel das mit dem „World Beer Cup“ ausgezeichnete beste Dunkelbier der Welt – in der Kloster-schenke oder in einem der schönsten Biergärten inmitten der weitläufigen Klosteranlage genießen. Führungen durch die Klosterkirche und Brauerei runden den Tagesbesuch ab.

Freizeitbus Linie MITTE

Haltestelle: Weltenburg, Pater-Josef-Str./Abzw. Frauenbergstr.

Restweg: ca. 1,2 km



Geschichte hautnah

Die Museen unserer Region sind wahre Schatzkammern an Geschichte, Kunst und Kultur.

Im neuen Museum der Bayerischen Geschichte in Regensburg erfahren Sie z. B. alles über Bayerns Frühgeschichte und Gegenwart. Im Archäologischen Museum in Kelheim erleben Sie unsere keltische Vergangenheit und das Mittelalter.

Der Felsenkeller von Kloster Weltenburg und das Heimatmuseum in Mainburg informieren Sie umfassend über die Geschichte der regionalen Braukunst.

Alles über unser römisches Erbe verraten die Römerkastelle Abusina in Eining und Vetoniana bei Walting-Pfünz.

Giganten der Urzeit in Originalgröße und deren spektakuläre Skelette und Fossilien erwarten Sie im Dinosaurier-Museum Altmühltal in Denkendorf – hautnah.

Ein Museum der besonderen Art ist das KunstHaus in Abensberg mit Exponaten des Künstlers Friedensreich Hundertwasser.



Kuchlbauer Turm und KunstHaus Abensberg
Linie MITTE u. SÜD | Halt: Abensberg, Bhf. | Restweg: ca. 0,5 km



Jura-Museum in Eichstätt
Linie NORD | Halt: Eichstätt, Stadtbh. | Restweg: ca. 0,8 km



Stadtmuseum in Mainburg
Linie SÜD | Halt: Mainburg, Busbahnhof | Restweg: ca. 0,9 km



Museum der Bayer. Geschichte in Regensburg
Linie NORD | Halt: Regensburg, Hbf. | Restweg: ca. 1 km



Römer und Bajuwaren Museum
Linie NORD | Halt: Kipfenberg, Parkplatz | Restweg: ca. 1,4 km



Archäologisches Museum in Kelheim
Linie NORD und MITTE | Halt: Kelheim, Wöhrdplatz/Zentrum | Restweg: ca. 0,2 km

Kristallmuseum in Riedenburg

Bestaunen Sie hier die größte Bergkristallgruppe der Welt: 8 Tonnen schwer, 3 x 2 m groß und von faszinierender Ausstrahlung. Neben dieser Weltattraktion zeigt das Museum noch weitere Highlights wie etwa die weltgrößte Turmalin-Sammlung – einmalig in Form und Farben. Zudem locken die größte Sammlung historischer Diamanten (350 Replikate), die heilenden Steine der Hildegard von Bingen u. v. m.

Linie NORD | Halt: Riedenburg, Großparkplatz/Zentrum | Restweg: ca. 0,8 km



Perfekt für Kids

Das Freizeitangebot unserer Region lässt Kinderherzen höherschlagen.

Sie planen einen Familienausflug mit Ihren Kindern? Mit dem Freizeitbus kein Problem!

Ob im Inselbad in Bad Abbach oder dem Erlebnisbad Keldorado in Kelheim – hier ist Planschen angesagt. Auch die übrigen Orte im Altmühltal bieten abwechslungsreiche Spiel- und Abenteuerprogramme: Der AltmühlBOB, eine der modernsten Sommerrodelbahnen gegenüber dem Riedenburger Badesee St. Agatha, sorgt für Nervenkitzel und Action. Hoch oben auf Schloss Rosenberg beeindruckt die Falknerei mit spektakulären Flugvorführungen. Im Abenteuerpark Beilngries erwarten die Kids mehrere Seilbahnparcours unterschiedlicher Schwierigkeitsgrade. Entdecken unter den Kids können ihren Forscherdrang bei der aufregenden Fossilien suche stillen. Auch die Erkundung der Vielzahl unserer Ritterburgen und Schösser ist ein Erlebnis, dem kein Kind widerstehen kann.



AltmühlBOB in Riedenburg

Linie NORD | Halt: St. Agatha | Restweg: ca. 0,5 km



Keldorado in Kelheim

Linie NORD und MITTE | Halt: Kelheim, Wöhrdplatz/Zentrum | Restweg: ca. 1,7 km



Falkenhof Schloss Rosenberg

Linie NORD | Halt: Riedenburg, Großparkplatz/ Zentrum | Restweg: ca. 0,8 km



Fossilien suche im Altmühltal

Linie NORD | Halt: Eichstätt, Stadtbahnhof | Restweg: ca. 3,5 km über Fossilienpfad



Tropfsteinhöhle Schulerloch

Linie NORD | Halt: Oberau, Schulerloch | Restweg: ca. 1,0 km



Altmühlaler Abenteuerpark

Linie NORD | Halt: Beilngries Hafen | Restweg: ca. 1,0 km



Dinosaurier Museum Altmühltal Denkendorf

Auf dem 1,5 km langen Erlebnispfad des Dinosaurier-Museums tauchen Kinder und Erwachsene in eine spannende Reise durch 400 Millionen Jahre Erdentwicklungsgeschichte ein. Die über 70 lebensgroßen Nachbildungen von Dinosauriern vermitteln das Gefühl, selbst Teil von „Jurassic Park“ zu sein. Dabei können die Kids den gewaltigen Brachiosaurus, den riesigen Diplodocus oder den gefährlichen T-Rex nicht nur in Originalgröße bestaunen, sondern auch berühren und die Urzeitgiganten hautnah erleben.

Linie NORD | Halt: Kipfenberg, Parkplatz | Restweg: ca. 7 km

Tourenvorschlag 1

Vogel- und Tierpark Abensberg

Dieser sehenswerte Vogel- und Tierpark außerhalb Abensberg eignet sich ideal für einen Tagesausflug mit Kindern. Auf 28.000 m² wandern Sie auf gepflegten Wegen an Volieren und Freigehegen vorbei.

Sie lernen nicht nur einheimische Vogelarten wie Uhus und Fasane kennen, sondern können auch diverse Papageienarten und Exoten wie Zwergohreulen aus Afrika, weiße Pfauen aus Asien oder den „Lachenden Hans“, eine Eisvogelart aus Australien, beobachten. Auch große Laufvögel wie Emus und Nandus werden nicht nur Ihre Kinder zum Staunen bringen. Neben Vögeln gibt es auch Lamas, Alpakas, Kängurus, Mini-Perde, Schafe und noch allerlei anderes „Getier“, das darauf wartet, entdeckt zu werden. Ein Restaurant mit Freiterrasse und Biergarten sorgt für das leibliche Wohl.

Freizeitbus Linie MITTE

Haltestelle: Abensberg, Vogelpark

Restweg: ca. 0,1 km



Tourenvorschlag 2

Fossiliensteinbruch Blumenberg – eine Schatztruhe für Hobbysammler

Der Steinbruch am Blumenberg nahe Eichstätt ist speziell für Hobbypaläontologen freigegeben. Mit etwas Geduld, Ausdauer und ein wenig Glück „erklopfen“ sich die Kids hier einen Ammoniten, Seestern, kleinen Fisch oder Dendriten. Die Chancen, einen solchen Schatz zu finden, stehen gut, denn die relativ weichen Jura-Plattenkalke gelten als besonders fossilienreich. Kleinere Funde können als urzeitliches Souvenir mit nach Hause genommen werden. Hammer und Meißel nimmt man am besten zur Schatzsuche mit oder leiht sich das passende Werkzeug im Kiosk am Steinbruch aus. Der Besuch des Fossiliensteinbruchs lässt sich mit einem Abstecher zum ca. 500 m entfernten Museum Bergér verbinden, in dem viele Fossilien ausgestellt sind.

Übrigens: Alle Ziele können auch über den 9 km langen Fossilienpfad erwandert werden, der am Stadtbahnhof startet und endet.

Freizeitbus Linie NORD

Haltestelle: Eichstätt, Stadtbahnhof

Restweg: ca. 3,5 km über Fossilienpfad





Ein Highlight während der Fahrt auf dem Main-Donau-Kanal ist der „Tatzlwurm“ bei Essing. Die 1986 errichtete Brücke für Radfahrer und Fußgänger ist mit 200 m Spannweite eine der längsten Holzbrücken Europas.



Vorbei an 80 Meter hohen Felswänden



Kurzweilige Zillenrundfahrt



Unterwegs mit der Kristallflotte



Paddelspaß auf der Altmühl



Ein Paradies für Kajakfahrer



Gemütliches Übersetzen mit der Fähre

Ahoi auf Donau und Altmühl

Erleben Sie unsere einzigartigen Flüsse aus einer ganz besonderen Perspektive.

Wasser verbindet unsere Region: In Ostwest-Richtung sind es die Donau und die Altmühl, nach Norden der Rhein-Main-Donau- und der Ludwigskanal, nach Süden die Abens.

Auf der Donau ab Regensburg über Kelheim durch die „Weltenburger Enge“ bis zum Kloster Weltenburg oder auf der Altmühl zwischen Kelheim bis Riedenburg befährt die „Weiße Flotte Kelheim“ die landschaftlich schönsten Abschnitte beider Flüsse. Als eine der größten Reedereien in Bayern schippert sie dort von Mitte März bis Anfang November (Donau) bzw. Mai bis Mitte Oktober (Main-Donau-Kanal) mit ihren sechs modernen Ausflugsschiffen.

Einen unvergesslichen Tagesausflug verspricht die kombinierte Schifffahrt „Flüsse verbinden“ auf der Donau und dem Main-Donau-Kanal. Hier trifft optischer Genuss der vorbeiziehenden Landschaft auf erstklassige Bordgastronomie.

Thermenwelten Bad Abbach und Bad Gögging

In der Sauna- und Thermalandschaft der beiden Thermen können Sie herrlich entspannen und bei den zahlreichen Wellness-Angeboten den Alltag hinter sich lassen.



Action in der Natur



Erlebnisreiche Badeseen



Wasser-Freizeitspaß pur



Badevergnügen für Groß und Klein



Erholung und Wellness



Entspannung für Körper und Seele

Wasser genießen

Wellness und Badespaß – alleine, mit Freunden oder mit der ganzen Familie.

In den Erlebnisbädern wie dem Keldorado in Kelheim oder dem Westbad in Regensburg mit verschiedenen Innen- und Außenbecken sowie Riesenrutsche ist Aktion angesagt.

Wer's beschaulicher mag, dem bieten Naturbäder wie zum Beispiel das Inselbad in Bad Abbach, der Badesee „St. Agatha“ bei Riedenburg oder der Kratzmühlsee bei Kinding das richtige Entspannungsambiente.

Jungbrunnen für Körper und Seele sind die Kaiser-Therme in Bad Abbach und die Limes-Therme in Bad Gögging. In beiden Thermen stehen nicht nur Gesundheit und Prävention, sondern auch Wellness und Wohlfühlen auf dem Programm.

Tauchen Sie ein in vitalisierendes Mineral-Thermalwasser oder heilsames Schwefelwasser und entspannen Sie in modernen Saunawelten, Salzgrotte, bei Massagen, Beauty-Angeboten sowie Moor- und Kneippanwendungen.



Unsere Fahrpreise – einfach unschlagbar günstig

Mit dem Freizeitbus-Tagesticket können Sie preiswert auf Erlebnis- und Entdeckertour gehen, egal ob alleine, mit Freunden oder mit der Familie.

Das Tagesticket gilt einen Tag lang auf allen drei Freizeitbuslinien für beliebig viele Fahrten und ist direkt beim Busfahrer erhältlich.

Freizeitbus-Tagesticket inkl. Fahrradmitnahme:

Erwachsener: **5,80 Euro**

Kind: **3,50 Euro**

Familie*: **15,00 Euro** *[2 Erw. und bis zu 3 Kinder unter 15 J.]

Freizeitbus-Kurzstreckenticket:

Gilt für bis zu 4 Haltestellen und ist im Bus erhältlich.

Erwachsener: **3,00 Euro**, Kind: **2,00 Euro**, Fahrrad: **3,50 Euro**



Unser Extra-Bonus

Beim Vorzeigen eines gültigen Freizeitbus-Tagestickets erhalten Sie bei unseren Bonuspartnern am gleichen Fahrtag attraktive Vergünstigungen oder Extras.

Bonuspartner sind z.B. Gastronomien, Freizeiteinrichtungen, Museen und Sehenswürdigkeiten, die u.a. Rabatte auf den Eintritt oder den Verzehr gewähren.

Der Extra-Bonus gilt jeweils für 1 Person pro Fahrkarte, nicht jedoch für weitere Mitfahrer. Kein Anspruch auf Barauszahlung.

Mehr Infos unter: www.freizeitbusse.de



Hinweise zur Fahrradmitnahme

Auf den Fahrradanhängern können max. 16 Fahrräder befördert werden. Wir möchten Sie daher bitten, sich vorab telefonisch anzumelden, damit wir Engpässe vermeiden und Ihnen den Fahrradtransport garantieren können (vor allem bei Gruppen ab 8 Personen!). Eine Anmeldung bei der Mitnahme eines Kinder- oder Hundeanhängers wird ebenfalls empfohlen.

RBO Regionalbus Ostbayern GmbH:

Tel. 0941 6000122 (Mo bis Do 8.00–15.30 Uhr, Fr 8.00–12.00 Uhr)

RBA Regionalbus Augsburg GmbH:

Tel. 08458 32490 (Mo bis Do 8.00–16.00 Uhr, Fr 8.00–12.00 Uhr)

Herausgeber: Verkehrsgemeinschaft Landkreis Kelheim

© Fotos: Landratsamt Kelheim, Tourismusverband Kelheim e.V. (Stefan Gruber, Rainer Schneck), Informationszentrum Naturpark Altmühltal (BGA), Tourismusverband Ostbayern e.V., Brauerei zum Kuchlbauer GmbH & Co KG, Tourist-Information Bad Gögging (DH Studio Köln), Bayerische Schlösserverwaltung (Heiko Oehme), Hopfenland Hallertau Tourismus e.V. (Anton Mirwald, Stadt Abensberg, Florian Trykowski), Schlossgarten Ratzenhofen, Omnibusverkehr Franken GmbH (Reinhard Mederer, Stefan Gruber), Stadt Regensburg (Bild-dokumentation), Regensburg Tourismus GmbH, Tropfsteinhöhle Schulerloch, Keldorado Bäderbetriebe GmbH, Stadt Riedenburg, Stadt Beilngries, AltmühlBOB GmbH, Omnibusverkehr Franken GmbH (Reinhard Mederer, Florian Trykowski), Markt Essing, Rainer Schneck, Wurm+Noé, Kristallmuseum & Fasswirtschaft Riedenburg, Jörg Rudloff, Jura-Museum Eichstätt, Keldorado Bäderbetriebe GmbH, Kaiser-Therme Bad Abbach, Limes-Therme Bad Gögging, openstreetmap.org, fotolia.de, shutterstock.com

Konzeption/Gestaltung/Umsetzung: Rubel Corporate Design GmbH, Sinzing, www.agentur-rubel.de / Alle Angaben in diesem Flyer sind ohne Gewähr.

Informationen zu den Freizeitbussen:

Verkehrsgemeinschaft Landkreis Kelheim

Tel.: 09441 207-3525

E-Mail: info@freizeitbusse.de

www.freizeitbusse.de

Informationen zu den Ausflugszielen:

Tourismusverband im Landkreis Kelheim e.V.

Tel.: 09441 207-7330

E-Mail: info@tourismus-landkreis-kelheim.de

www.tourismus-landkreis-kelheim.de

Informationszentrum Naturpark Altmühltal

Tel.: 08421 9876-0

E-Mail: info@naturpark-altmuehltal.de

www.naturpark-altmuehltal.de

