

## Sonntag, 26.09. ■ ■ ■

### Über den Dächern der Bischofsstadt – Der herrliche Panoramaweg rund um Eichstatt

Neues Teilstück über den Kanapeeweg. Kanapeeweg? Woher kommt der Name? Treffpunkt um 13.00 Uhr bei der Tourist-Information Eichstatt am Domplatz. Dauer ca. 3 - 4 Stunden; Länge ca. 11 km.

## Samstag, 02.10. ■ ■ ■

### TraumSchlaufe Eichstatt – Rundwanderung auf dem Schlaufenweg 14 des Altmühltal-Panoramawegs

Treffpunkt um 10.30 Uhr am Parkplatz Hessental (Figurenfeld) zwischen Eichstatt und Landershofen (Anfahrt mit der Stadtlinie möglich). Dauer ca. 4 Stunden; Länge ca. 12 km.

## Sonntag, 03.10. ■ ■ ■

### Wanderung durch den KultURwald

Entlang der Route gibt es jede Menge auszuprobieren. Wie klingt eigentlich Nadelholz? Wer sammelt die meisten Punkte beim Artenmemory und wer hält auf den „ökologischen Fußstapfen“ am besten die Balance? Mit Aktivstationen wird die Rundwanderung für alle zum spannenden Erlebnis. Treffpunkt um 13.00 Uhr am Parkplatz Salesianum. Ab 6 Jahren. Dauer ca. 3 Stunden; Länge ca. 5 km.

## Samstag, 09.10. ■ ■ ■

### Marterl, Taferl und die Ewigkeit – Auf den Spuren der Volksfrömmigkeit in und um Eichstatt

Die Zeichen am Wegesrand bedeuten oft Leid, Schicksal aber auch Freude und Zuversicht. Die Entdeckungsreise zu teils unbekanntenen Orten wie „Mariä Urlaub“, „Seidlkreuz“, „Henkerskapelle“ und einigen mehr führt uns auch auf vergessene Pfade, wie es sie noch viele in Eichstatt gibt. Treffpunkt Waisenhausparkplatz 10.30 Uhr. Dauer min. 4 Stunden; Länge 10 km.

## Sonntag, 10.10. ■ ■ ■

### Wanderung über die Waschette nach Wasserzell

(mit Einkehr in Wasserzell), verwunschene Lindenalleen, hoheitliche Wälder, selbst Napoleon begegnet uns auf der Tour. Treffpunkt um 10.30 Uhr bei der Tourist-Information Eichstatt am Domplatz. Dauer ca. 4 - 5 Stunden; Länge ca. 10 km.

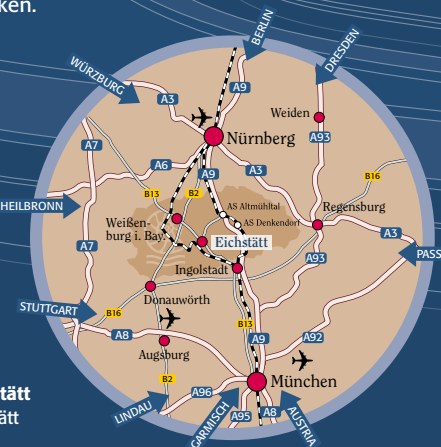
Die Teilnahmegebühr beträgt jeweils 8 € für Erwachsene und 4 € für Schüler und Studierende, Kinder bis 11 Jahre frei.

**Für alle Wanderungen ist eine Anmeldung bei der Tourist-Information Eichstatt erforderlich (bis spätestens 12.00 Uhr am Vortag). Mindestteilnehmerzahl 5 Personen.**




Bitte denken Sie an festes Schuhwerk, Wasser, ausreichend Verpflegung und Sonnen-/Insektenschutz.



Eichstatt, zentral im Naturpark Altmühltal gelegen, lädt alle Wanderfreunde ein, die einmalige Landschaft rund um die barocke Bischofsstadt zu entdecken.



**Tourist-Information Eichstatt**  
Domplatz 8 · 85072 Eichstatt  
Telefon 08421/6001-400  
info@eichstaett.de · www.eichstaett.de

 [www.facebook.com/eichstaett](https://www.facebook.com/eichstaett)  
 [www.twitter.com/eichstaett\\_info](https://www.twitter.com/eichstaett_info)  
 [www.instagram.com/visit\\_eichstaett](https://www.instagram.com/visit_eichstaett)

Fotos: D. Denger



**2021**

Frühling  
Herbst

# Eichstätter Wanderwochen

5. April bis 2. Mai 2021

Frühlingserwachen im Altmühltal

18. Sept. bis 10. Okt. 2021

Herbstzauber im Altmühltal



## Eichstätter Wanderwochen 2021 – das Altmühltal gemeinsam erleben

**Eichstätt, zentral im Naturpark Altmühltal gelegen, lädt alle Wanderfreunde ein, die eindrucksvolle Natur und Landschaft rund um die barocke Bischofsstadt zu entdecken.**

**Auch 2021 entdecken wir alte Stadtwege wieder neu. Begleitet von unseren ausgebildeten Naturpark- und Gästeführern, erfahren Sie Interessantes über Gärten, Mythen oder Pfarrer Kneipp, die Geschichte, Natur und Kultur Eichstätts im Altmühltal.**

### Frühlingserwachen

#### **Ostermontag, 05.04. ■ ■**

##### **Wanderung durch den KultUrwald**

Entlang der Route gibt es jede Menge auszuprobieren. Wie klingt eigentlich Nadelholz? Wer sammelt die meisten Punkte beim Artenmemory und wer hält auf den „ökologischen Fußstapfen“ am besten die Balance? Mit Aktivstationen wird die Rundwanderung für alle zum spannenden Erlebnis. Treffpunkt um 13.00 Uhr am Parkplatz Salesianum. Ab 6 Jahren. Dauer ca. 3 Stunden; Länge ca. 5 km.

#### **Samstag, 10.04. ■ ■**

##### **Wanderung über die Waschette nach Wasserzell**

(mit Einkehr in Wasserzell), verwunschene Lindenalleen, hoheitliche Wälder, selbst Napoleon begegnet uns auf der Tour. Treffpunkt um 10.30 Uhr bei der Tourist-Information Eichstätt am Domplatz. Dauer ca. 4 - 5 Stunden; Länge ca. 10 km.

#### **Sonntag, 11.04. ■ ■**

##### **Familienwanderung Fossilienpfad Eichstätt**

Dem Dinosaurier ganz nah. Treffpunkt um 13.00 Uhr am Bahnhof Eichstätt-Stadt. Dauer ca. 4 - 5 Stunden; Länge ca. 9 km.

#### **Samstag, 17.04. ■ ■**

##### **Über den Dächern der Bischofsstadt – Der herrliche Panoramaweg rund um Eichstätt**

Neues Teilstück über den Kanapeeweg. Kanapeeweg? Woher kommt der Name? Treffpunkt um 13.00 Uhr bei der Tourist-Information Eichstätt am Domplatz. Dauer ca. 3 - 4 Stunden; Länge ca. 11 km.

#### **Sonntag, 18.04. ■**

##### **Mythen und Geschichten in und um Eichstätt**

Lauschen Sie den Geschichten der „sagenumwobenen“ Orte und staunen Sie über die Legenden, die man über die Stadtheiligen und Bürger der Stadt erzählt. Treffpunkt um 13.00 Uhr bei der Tourist-Information am Domplatz. Dauer ca. 3 - 4 Stunden; Länge ca. 10 km.

#### **Samstag, 24.04. ■**

##### **200 Jahre Kneipp. Wandern und die Schönheit der Natur erleben. Vorstellung der 5 Kneipp'schen Elemente. Einfach. Ganzheitlich. Natürlich.**

Treffpunkt um 10.00 Uhr bei der Tourist-Information Eichstätt am Domplatz. Dauer ca. 4 Stunden; Länge ca. 7 - 8 km.

#### **Sonntag, 25.04. ■**

##### **Die prächtigen Gärten Eichstätts**

Eine Wanderung durch Landschaft und Zeit. Paradiese der Renaissance, des Barocks oder der Aufklärung. Ein Weg zu und in die großartigen Eichstätter Gärten. Treffpunkt um 13.00 Uhr bei der Tourist-Information. Dauer ca. 3 - 4 Stunden; Länge ca. 8 km.

#### **Samstag, 01.05. ■ ■**

##### **TraumSchlaufe Eichstätt – Rundwanderung auf dem Schlaufenweg 14 des Altmühltal-Panoramawegs**

Treffpunkt um 10.30 Uhr am Parkplatz Hessental (Figurenfeld) zwischen Eichstätt und Landershofen. Dauer ca. 4 Stunden; Länge ca. 12 km.

#### **Sonntag, 02.05. ■ ■**

##### **Marterl, Taferl und die Ewigkeit – Auf den Spuren der Volksfrömmigkeit in und um Eichstätt**

Die Zeichen am Wegesrand bedeuten oft Leid, Schicksal aber auch Freude und Zuversicht. Die Entdeckungsreise zu teils unbekanntenen Orten wie „Mariä Urlaub“, „Seidlkreuz“, „Henkerskapelle“ und einigen mehr führt uns auch auf vergessene Pfade, wie es sie noch viele in Eichstätt gibt. Treffpunkt Waisenhausparkplatz 10.30 Uhr. Dauer 4 Stunden; Länge 10 km.

### Herbstzauber

#### **Samstag, 18.09. ■**

##### **200 Jahre Kneipp. Wandern und die Schönheit der Natur erleben. Vorstellung der 5 Kneipp'schen Elemente. Einfach. Ganzheitlich. Natürlich.**

Treffpunkt um 10.00 Uhr bei der Tourist-Information Eichstätt am Domplatz. Dauer ca. 4 Stunden; Länge ca. 7 - 8 km.

#### **Sonntag, 19.09. ■**

##### **Mythen und Geschichten in und um Eichstätt**

Lauschen Sie den Geschichten der „sagenumwobenen“ Orte und staunen über die Legenden, die man über die Stadtheiligen und Bürger der Stadt erzählt. Treffpunkt um 13.00 Uhr bei der Tourist-Information am Domplatz. Dauer ca. 3 - 4 Stunden; Länge ca. 10 km.

#### **Samstag, 25.09. ■ ■**

##### **Familienwanderung Fossilienpfad Eichstätt**

Dem Dinosaurier ganz nah. Treffpunkt um 13.00 Uhr am Bahnhof Eichstätt-Stadt. Dauer ca. 4 - 5 Stunden; Länge ca. 9 km.

■ Leichte Tour ■ ■ Anspruchsvolle Tour ■ ■ ■ Ambitionierte Tour