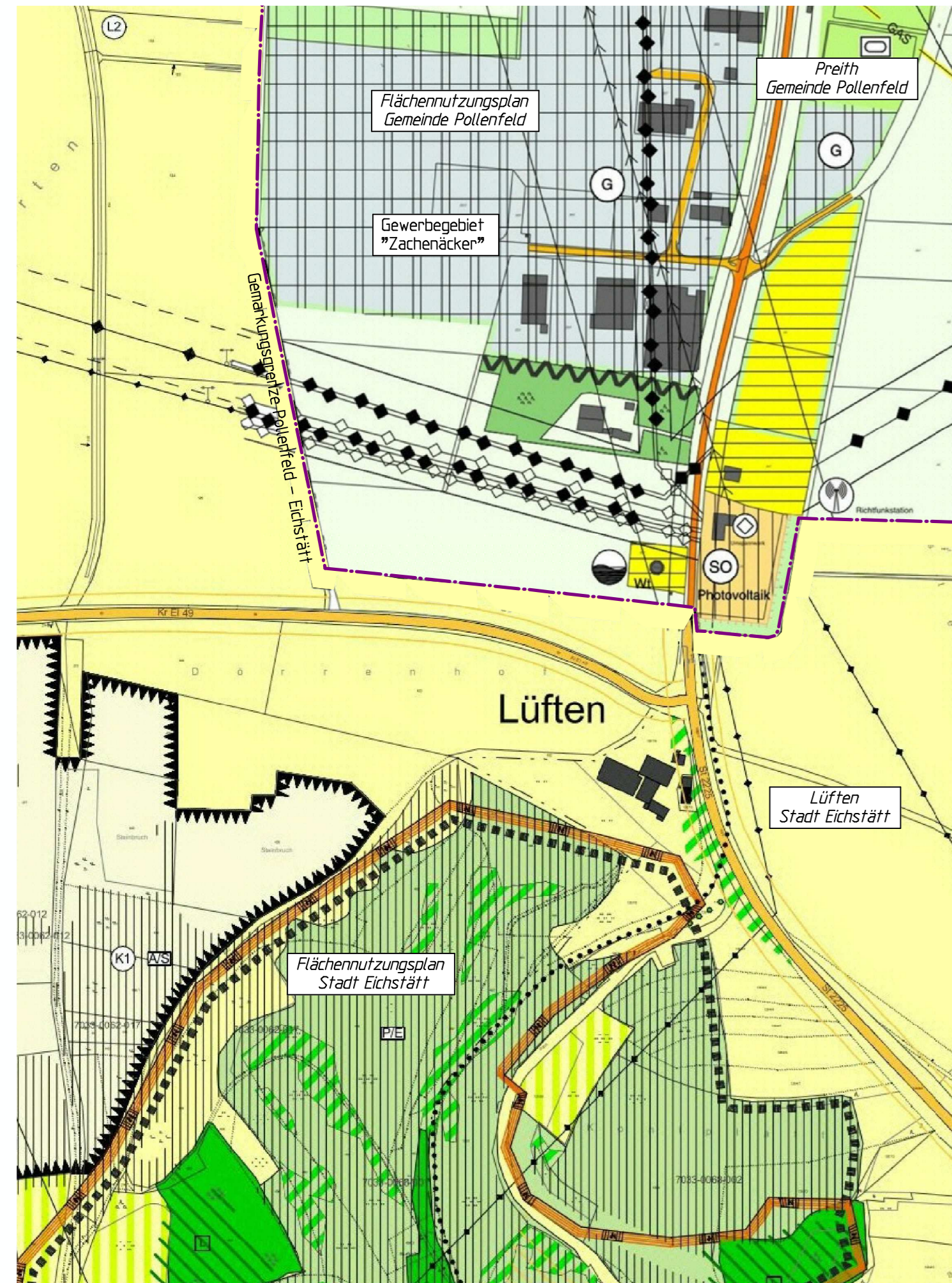
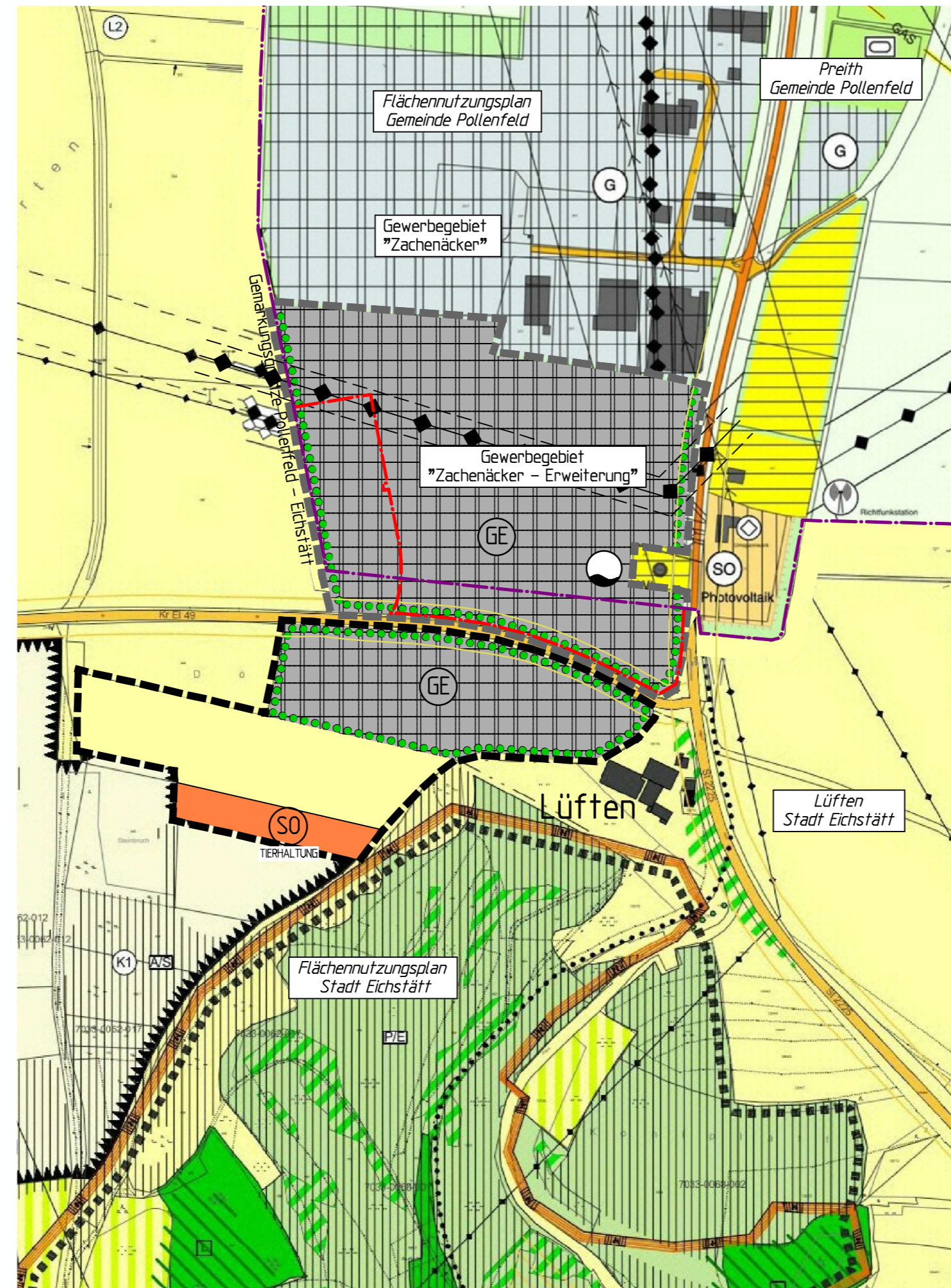


Bisher wirksamer Flächennutzungsplan



17. Änderung



Verfahrensvermerke

- Der Stadtrat der Stadt Eichstätt hat in der Sitzung vom _____ die Aufstellung der 17. Änderung des Flächennutzungsplans beschlossen. Der Aufstellungsbeschluss wurde am _____ ortsüblich bekannt gemacht.
- Die frühzeitige Öffentlichkeitsbeteiligung gemäß § 3 Abs. 1 BauGB mit öffentlicher Darlegung und Anhörung für den Vorentwurf des Flächennutzungsplans in der Fassung vom _____ hat in der Zeit vom _____ bis _____ stattgefunden.
- Die frühzeitige Beteiligung der Behörden und sonstigen Träger öffentlicher Belange gemäß § 4 Abs. 1 BauGB für den Vorentwurf des Flächennutzungsplans in der Fassung vom _____ hat in der Zeit vom _____ bis _____ stattgefunden.
- Zu dem Entwurf des Flächennutzungsplans in der Fassung vom _____ wurden die Behörden und sonstigen Träger öffentlicher Belange gemäß § 4 Abs. 2 BauGB in der Zeit vom _____ bis _____ beteiligt.
- Der Entwurf des Flächennutzungsplans in der Fassung vom _____ wurde mit der Begründung gemäß § 3 Abs. 2 BauGB in der Zeit vom _____ bis _____ öffentlich ausgelegt.
- Die Stadt Eichstätt hat mit Beschluss des Stadtrates vom _____ den Flächennutzungsplan in der Fassung vom _____ festgestellt.







Eichstätt, den _____
 Andreas Steppberger, Oberbürgermeister (Siegel)



Das Landratsamt Eichstätt hat den Flächennutzungsplan mit Bescheid vom _____ AZ _____ gemäß § 6 BauGB genehmigt.
 _____ (Siegel Genehmigungsbehörde)

Ausgefertigt
 Eichstätt, den _____
 Andreas Steppberger, Oberbürgermeister (Siegel)

Die Erteilung der Genehmigung des Flächennutzungsplans wurde am _____ gemäß § 6 Abs. 5 BauGB ortsüblich bekannt gemacht. Der Flächennutzungsplan ist damit wirksam.
 Eichstätt, den _____
 Andreas Steppberger, Oberbürgermeister (Siegel)

Zeichenerklärung für Änderung

-  Gewerbegebiet gemäß § 8 BauNVO
-  Sondergebiet gemäß § 11 BauNVO mit Zweckbestimmung "Tierhaltung"
-  Flächen für die Landwirtschaft
-  Bauflächeneingrünung
-  Anbauverbotszone entlang der Kr El 49 / St 2225
-  Abgrenzung des Änderungsbereiches

- Hinweise / Nachrichtliche Darstellung:
-  Bestehende Gemarkungsgrenze Pollenfeld - Eichstätt
 -  Geplante Gemarkungsgrenze Pollenfeld - Eichstätt



Stadt Eichstätt

17. Änderung des Flächennutzungsplanes der Stadt Eichstätt im Bereich Ortsteil Lüften

ENTWURF

KLOS GmbH & Co. KG
 Ingenieurbüro für Tiefbauwesen und Städteplanung
 Beratung • Planung • Bauleitung • Gutachten
 Alte Rathausgasse 6
 91174 Spalt
 www.ib-klos.de
 Fon: 09175 / 7970 - 0
 Fax: 09175 / 7970 - 50
 Email: info@ib-klos.de

aufgestellt: 20.07.2017
 geändert: 24.10.2019

KLOS GmbH & Co. KG
 Ingenieurbüro für Tiefbauwesen und Städteplanung
 Alte Rathausgasse 6
 91174 Spalt
 M. Klos, Dipl.-Ing.