

Gde. Schernfeld  
Lkr. Eichstätt

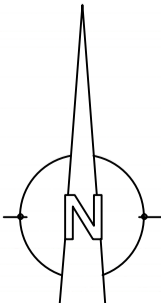
Gde. Pollenfeld  
Lkr. Eichstätt

Gde. Dollnstein  
Lkr. Eichstätt

Gde. Walting  
Lkr. Eichstätt


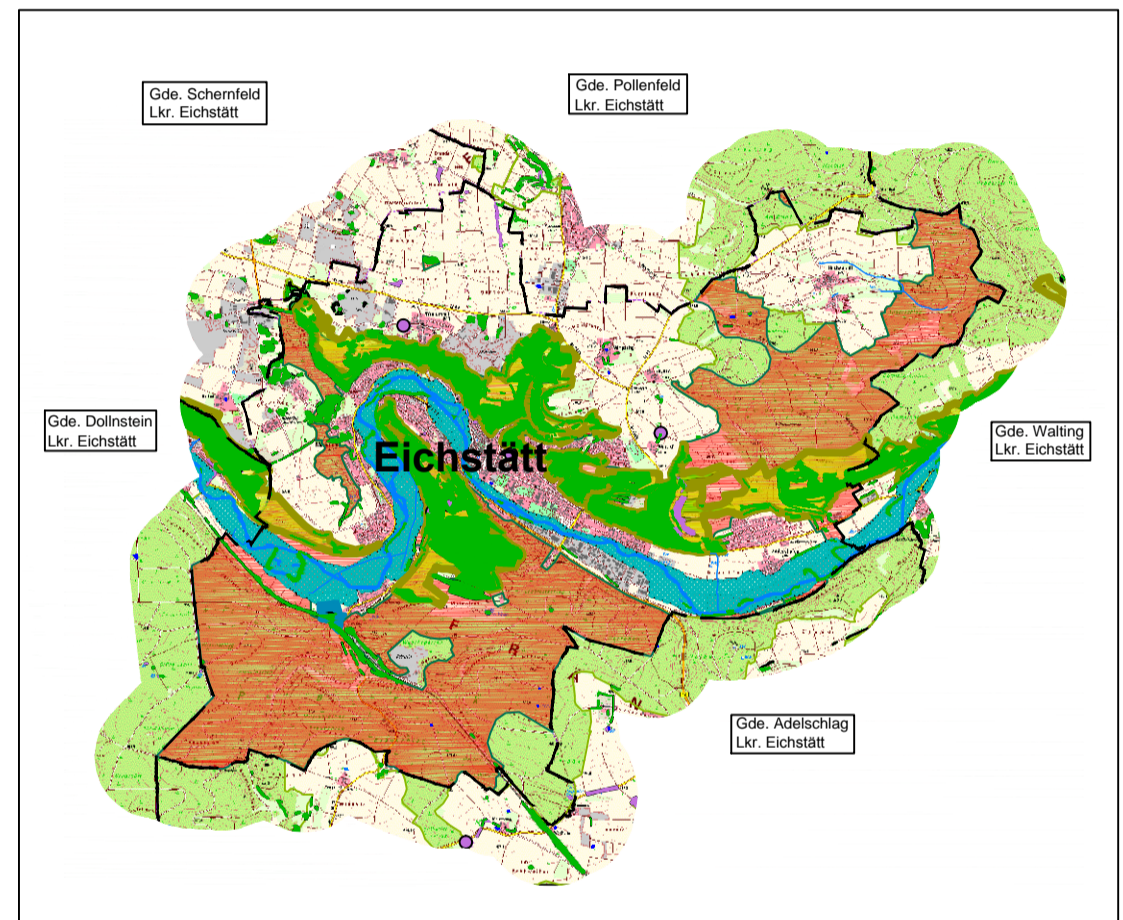
Gde. Adelschlag  
Lkr. Eichstätt

- Legende:**
- SPA-Gebiete
  - flächenhafte Naturdenkmäler
  - punktuelle Naturdenkmäler
  - amtlich kartierte Biotope
  - Tabuzone Landschaftsschutzgebiet NP Altmühltal
  - Fließgewässer
  - Stillgewässer
  - Wasserschutzgebiete Zone 1  
(amtlich festgesetzt oder vorgeschlagen)
  - Wasserschutzgebiete Zone 2  
(amtlich festgesetzt oder vorgeschlagen)
- Sonstiges:**
- Gemeindegrenze
  - Außengrenze Landschaftsschutzgebiet NP Altmühltal



Kartengrundlage: Digitale Topograph. Karte 1:25000 (DTK 25) [Stand 03/2012]  
Geobasisdaten © Bayerische Vermessungsverwaltung

**Copyright** © TeamBüro Markert 2014  
Die Methode ist urheberrechtlich geschützt; daher Vervielfältigung,  
Veröffentlichung und Wiedergabe nur mit schriftlicher Zustimmung von TBM.



Stadt Eichstätt  
Marktplatz 11  
85072 Eichstätt

STFNP Windkraft

Natur und Landschaft

Maßstab 1:25.000	Format -	Freigabe Vorabzug	Datum 31.07.2014	Plan Nr.: 729 - TK-3
Projektleitung Adrian Merdes		Planfassung: Genehmigungsfassung		
Hessestraße 5-7 90443 Nürnberg Tel. (0911) 999 876-0 Fax (0911) 999 876-54 www.tb-markert.de		Alte Schule Burg 86470 Thannhausen Tel. (08281) 999 40-0 Fax (08281) 999 40-40 info@tb-markert.de		<b>TB   MARKERT</b> Stadtplaner · Landschaftsarchitekten