











ZEICHENERKLÄRUNG

a) FÜR DIE FESTSETZUNGEN

-  GRENZE DES GELTUNGSBEREICHES
-  STRASSEN + GRÜNFLÄCHENBEGRENZUNGSLINIE
-  ZWINGENDE BAULINIE
-  SEITLICHE BEBAUUNGSGRENZE
-  ZULÄSSIG NUR ERD+UNTERGESCHOSS
-  ÖFFENTLICHE VERKEHRSWEGE
-  + 6 + BREITE DER STRASSE

b) FÜR DIE HINWEISE

-  BESTEHENDE GRUNDSTÜCKSGRENZEN
-  VORSCHLAG FÜR TEILUNG DER GRUNDSTÜCKE
-  VORHANDENE WOHNGEBÄUDE

ALS BESTANDTEIL DES BEBAUUNGSPLANES NR.2 GILT DIE BEIGELEGTE SATZUNG VOM 3.Febr.1964 DER STADTVERWALTUNG EICHSTÄTT.

MÜNCHEN IM APRIL 1964.
 DER ARCHITEKT:
 FRIEDRICH F. HAINDL
 REG.BAUM.ARCHITEKTBD
 MÜNCHEN, PRINZENSTR.9 - T.60211

F. Handl

GEÄNDERT IM NOVEMBER 1964.

F. Handl

BEBAUUNGSPLAN Nr.2 DER STADT EICHSTÄTT BURGBERGGELENDE GEMARKUNG 1701 EICHSTÄTT.

Die Stadt hat mit Beschluß vom ..3.2.65.
diesen Bebauungsplan Gem. § 12 Stadt. auf-
gestellt.

Eichstätt, den.4.2.65

V. Gückler

.....
Oberbürgermeister




Die Regierung von ...Mittelfranken.....
hat diesen Bebauungsplan mit Entsch. vom
11.2.1965...Nr. II/4b-2600.f 5 genehmigt.

Eichstätt, den 19.2.65

V. Gückler

.....
Oberbürgermeister

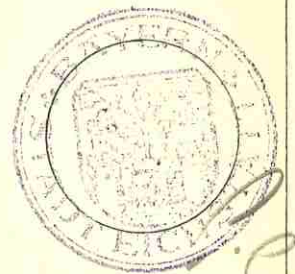


Der Bebauungsplan wird mit dem Tage der
Bekanntmachung Gem. § 12 Stadt. das ist
am ...25.2.1965.....öffentlich.

Eichstätt, den.25.2.65

V. Gückler

.....
Oberbürgermeister



Der Bebauungsplan hat im Rathaus
vom 21.12.1964 bis 21.1.1965...aufgelegen.
Die Genehmigung des Bebauungsplanes sowie
Ort und Zeit seiner Verkündung werden ort-
weiser ..im Amtsblatt Nr. 8 bekannt gemacht.

Eichstätt, den.26.2.65

V. Gückler

.....
Oberbürgermeister

