Visualisierungen von Blickbeziehungen (auf Grundlage des EnergieAtlas)

1. Hohes Kreuz
2. B 13
3. Kinderdorf-straße
4. Blumenberg
5. Wasserzell
6. Ochsen-felder Straße
7. Buchenhüll
8. Landershofen

TB | MARKERT
Stadtplaner · Landschaftsarchitekten

1. Visualisierung Hohes Kreuz (KW B)



TB MARKERT
Stadtplaner · Landschaftsarchitekten

2. Visualisierung Kurve B 13 (KW B)

TB MARKERT
Stadtplaner · Landschaftsarchitekten

3. Visualisierung Kinderdorfstraße (östlich des Kinderdorfes) (KW A)



TB MARKERT
Stadtplaner · Landschaftsarchitekten

4. Visualisierung Blumenberg (Baugebiet Blumenberg West) (KW A)

5. Visualisierung Wasserzell (KW C)



6. Visualisierung Ochsenfelder Straße (Bahnhof) (KW C)



TB MARKERT
Stadtplaner · Landschaftsarchitekten

7. Visualisierung Buchenhüll (KW A)



TB MARKERT
Stadtplaner · Landschaftsarchitekten

8. Visualisierung Landershofen (KW A)



TB MARKERT
Stadtplaner · Landschaftsarchitekten